



VEGAGERÐIN

Suðurhraun 3, 210 Garðabær

SÍMI: 522 1000



BETRI  
SAMGÖNGUR

Þrjár stígar. Göngu- og hjólastígar.  
Vestan Hafnafjarðarv. (40-02/03/04) og Fjarðarbr. (470-01). Áfangi 2| Teikningar

Febrúar 2026

VSÓ RÁÐGJÖF

**Þrjú stígar, Göngu- og hjólastígar vestan Hafnafjarðarv. (40-02/03/04) og Fjarðarbr. (470-01). 2. áfangi Jarðvinna, lagnir og yfirborðsfrágangur**

**Teikningaskrá**

**Dags.: 20.2.2026**

Teikn. nr.	Heiti teikningar	Mælikv.	Dags.	Tölvuskrá	Breyting nr.	Breyting dags.
<b>Garðabær (Lyngás-Álftanesvegi)</b>						
<b>Yfirlitsmyndir</b>						
B001	Framkvæmdasvæði. Yfirlitsmynd	1:10000	20.2.2026	ÁF2.1-ST-V-Y-01	Frumútg.	
B101	Núverandi lagnir og strengir í jörðu. Yfirlitsmynd	1:2000	20.2.2026	ÁF2.1-ST-V-Y-02	Frumútg.	
B102	Upprifsteikning. Yfirlitsmynd	1:1000	20.2.2026	ÁF2.1-ST-V-Y-03	Frumútg.	
B103	Yfirborðsfrágangur	1:1000	20.2.2026	ÁF2.1-ST-V-Y-04	Frumútg.	
Y101	Vinnusvæðamerkingar. Yfirlitsmynd	1:1500	20.2.2026	ÁF2.1-ST-V-VS-01	Frumútg.	
Y102	Vinnusvæðamerkingar. Framkvæmdasvæði 1	1:1500	20.2.2026	ÁF2.1-ST-V-VS-02	Frumútg.	
Y103	Vinnusvæðamerkingar. Framkvæmdasvæði 2	1:1500	20.2.2026	ÁF2.1-ST-V-VS-03	Frumútg.	
Y104	Vinnusvæðamerkingar. Framkvæmdasvæði 3	1:1500	20.2.2026	ÁF2.1-ST-V-VS-04	Frumútg.	
<b>Stígagerð</b>						
D101	Hjólastígur. Grunnmynd og langsníð. Stöð 0-370	1:1000/1:200	20.2.2026	ÁF2.1-ST-V-LS-01	Frumútg.	
D102	Hjólastígur. Grunnmynd og langsníð. Stöð 370-579	1:1000/1:200	20.2.2026	ÁF2.1-ST-V-LS-02	Frumútg.	
D103	Smá stígur. Grunnmynd og langsníð. Stöð 0-36	1:1000/1:200	20.2.2026	ÁF2.1-ST-V-LS-03	Frumútg.	
E101	Stígamót við Álftanesveg. Sérmynd	1:100	20.2.2026	ÁF2.1-ST-V-G-01	Frumútg.	
E102	Stígamót við Lyngás. Sérmynd	1:100	20.2.2026	ÁF2.1-ST-V-G-02	Frumútg.	
F101	Sníð A og B	1:100	20.2.2026	ÁF2.1-ST-V-S-01	Frumútg.	
F102	Sníð C og D	1:100	20.2.2026	ÁF2.1-ST-V-S-02	Frumútg.	
F103	Sníð E og sérmynd	1:100/1:40	20.2.2026	ÁF2.1-ST-V-S-03	Frumútg.	
L101	Yfirborðsmerkingar og skilti. Grunnmynd	1:1000	20.2.2026	ÁF2.1-ST-V-UÓ-01	Frumútg.	
<b>Lýsing</b>						
N100	Rafkerfi. Stígalýsing. Yfirlitsmynd	1:2500	20.2.2026	ÁF2.1-R1-Y-01	Frumútg.	
N101	Rafkerfi. Stígalýsing. blað 1 af 2. Grunnmynd	1:500	20.2.2026	ÁF2.1-R1-G-01	Frumútg.	
N102	Rafkerfi. Stígalýsing. blað 2 af 2. Grunnmynd og hnitaskrá	1:500	20.2.2026	ÁF2.1-R1-G-02	Frumútg.	
N103	Rafkerfi. Stígalýsing. Sníð	1:100	20.2.2026	ÁF2.1-R1-S-01	Frumútg.	

**Þrjú stígar, Göngu- og hjólastígar vestan Hafnafjarðarv. (40-02/03/04) og Fjarðarbr. (470-01). 2. áfangi Jarðvinna, lagnir og yfirborðsfrágangur**

**Teikningaskrá**

**Dags.: 20.2.2026**

Teikn. nr.	Heiti teikningar	Mælikv.	Dags.	Tölvuskrá	Breyting nr.	Breyting dags.
<b>Kópavogur (Súlunes- Kópavogstún)</b>						
<b>Yfirlitsmyndir</b>						
B002	Framkvæmdasvæði. Yfirlitsmynd	1:10000	20.2.2026	ÁF2.2-ST-V-Y-01	Frumútg.	
B201	Núverandi lagnir og strengir í jörðu. Yfirlitsmynd	1:2000	20.2.2026	ÁF2.2-ST-V-Y-02	Frumútg.	
B202	Upprifssteikning. Yfirlitsmynd	1:1000	20.2.2026	ÁF2.2-ST-V-Y-03	Frumútg.	
B203	Yfirborðsfrágangur. Yfirlitsmynd	1:1000	20.2.2026	ÁF2.2-ST-V-Y-03	Frumútg.	
Y201	Vinnusvæðamerkingar. Grunnmynd	1:2000	20.2.2026	ÁF2.2-ST-V-VS-01	Frumútg.	
Y202	Vinnusvæðamerkingar. Framkvæmdasvæði 1	1:2000	20.2.2026	ÁF2.2-ST-V-VS-02	Frumútg.	
Y203	Vinnusvæðamerkingar. Framkvæmdasvæði 2	1:1000	20.2.2026	ÁF2.2-ST-V-VS-03	Frumútg.	
Y204	Vinnusvæðamerkingar. Framkvæmdasvæði 3	1:1000	20.2.2026	ÁF2.2-ST-V-VS-04	Frumútg.	
Y205	Vinnusvæðamerkingar. Framkvæmdasvæði 4	1:1000	20.2.2026	ÁF2.2-ST-V-VS-05	Frumútg.	
<b>Stígagerð</b>						
D201	Hjólastígur. Grunnmynd og langsníð. Stöð 0-300	1:1000/1:200	20.2.2026	ÁF2.2-ST-V-LS-01	Frumútg.	
D202	Hjólastígur. Grunnmynd og langsníð. Stöð 300-580	1:1000/1:200	20.2.2026	ÁF2.2-ST-V-LS-02	Frumútg.	
F201	Sníð A og B	1:100	20.2.2026	ÁF2.2-ST-V-S-01	Frumútg.	
F202	Sníð C og D	1:100	20.2.2026	ÁF2.2-ST-V-S-02	Frumútg.	
F203	Sníð E og F	1:100	20.2.2026	ÁF2.2-ST-V-S-03	Frumútg.	
L201	Yfirborðsmerkingar og skilti. Grunnmynd	1:1000	20.2.2026	ÁF2.2-ST-V-UÖ-01	Frumútg.	
<b>Burðarvirki</b>						
K101	Almennar skýringar		18.12.2025	B-A-01	Frumútg.	
K102	Undirstöður og brúardekk. Grunnmynd og sníð	1:50	18.12.2025	B-GSU-01	Frumútg.	
K103	Sníð og deili. Steypumál og járn	1:20/1:10	18.12.2025	B-SD-01	Frumútg.	
K104	Sníð og deili. Stálvirki	1:20/1:5	18.12.2025	B-SD-02	Frumútg.	
K105	Sníð og deili. Stálvirki	1:20/1:5	18.12.2025	B-SD-03	Frumútg.	
K106	Sníð og deili. Stálvirki	1:20/1:5	18.12.2025	B-SD-04	Frumútg.	
K107	Sníð og deili. Stálvirki - handrið og handriðsfestingar.	1:50/1:20/1:10/1:5	18.12.2025	B-SD-05	Frumútg.	
K108	3D yfirlit. Undirstöður - Stálvirki og Handrið		18.12.2025	B-A-02	Frumútg.	
<b>Fráveita</b>						
G201	Fráveita. Grunnmynd	1:500	20.2.2026	ÁF2.2-FV-V-G-01	Frumútg.	

**Þrjú stígar. Göngu- og hjólastígar  
vestan Hafnafjarðarv. (40-02/03/04) og Fjarðarbr. (470-01). 2. áfangi  
Jarðvinna, lagnir og yfirborðsfrágangur**

**Teikningaskrá**

**Dags.: 20.2.2026**


Teikn. nr.	Heiti teikningar	Mælikv.	Dags.	Tölvuskrá	Breyting nr.	Breyting dags.
<b>Lýsing</b>						
N100	Rafkerfi. Stígalýsing. Yfirlitsmynd	1:2500	20.2.2026	ÁF2.2-R1-Y-01	Frumútg.	
N101	Rafkerfi. Stígalýsing, blað 1 af 2	1:500	20.2.2026	ÁF2.2-R1-G-01	Frumútg.	
N102	Rafkerfi. Stígalýsing, blað 2 af 2. Grunmynd og hnitaskrá.	1:500	20.2.2026	ÁF2.2-R1-G-02	Frumútg.	
N103	Rafkerfi. Stígalýsing. Snið	1:100	20.2.2026	ÁF2.2-R1-S-01	Frumútg.	
N104	Rafkerfi. Stígalýsing. Snið A og B	1:100	20.2.2026	ÁF2.2-R1-S-02	Frumútg.	
N105	Rafkerfi. Stígalýsing. Snið C og D	1:100	20.2.2026	ÁF2.2-R1-S-03	Frumútg.	



Yfirlitsmynd 1:10000 0 50 100 200 250 500m  
1:10000

Skýringar:  
- - - - - Framkvæmdarsvæði

Útg.	Breyting	Dags.

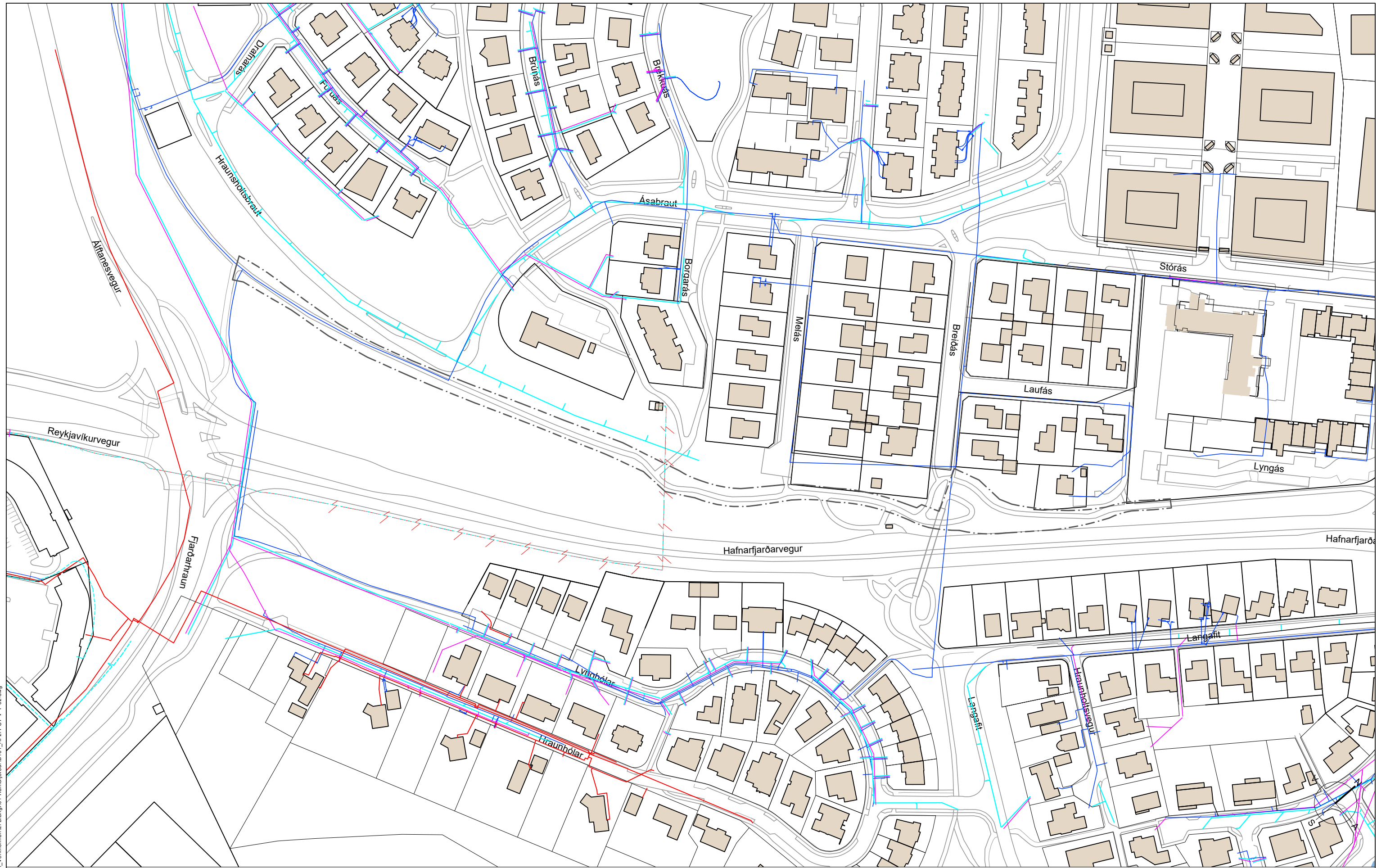
**BETRI SAMGÖNGUR**  
 **Vegagerðin**

**VSÓ RÁDGLJÖF**  
 Hannað JJS Teiknað SP Yfirarið HFM  
 Tölvuskra ráðgjafa ÁF2.1-ST-V-Y-01

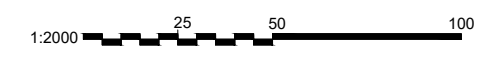
Þrjú stigar, Göngu- og hjólastígar Vestan Hafnarfjarðarv. (40-02/03/04) og Fjarðarbr. (470-01), Áfangi 2  
 Framkvæmdarsvæði Yfirlitsmynd  
 Verknr. ráðgjafa 23454 Blaðstærð A3  
 Mælikvarði 1:10.000

Dags: 20.02.2026  
 Umboðar: BSVF-2025-01  
 Vegnr. 40-04  
 Hönnunartíð Verkhönnun  
 Telknr. nr. B001 Útg.

S:\2023\23454\1\_BTT\Tekni\001\_Verkhönnun\2\_Áfangi\23454\_B100\_AFP-ST-V-Y-01.dwg



Grunnmynd 1:2000



Landmælingar: Vegagerðin  
 Hnitakerfi: ISN93 Hæðarkerfi: Landshæðamet

- Skýringar:**
- Rafstrengir
  - Háspenna
  - Heitt vatn
  - Kalt vatn
  - Fráveita
  - Míla
  - Gagnaveita RVK
  - - - Framkvæmdarmörk

Útg.	Breyting	Dags.

**BETRI SAMGÖNGUR**  
**Vegagerðin**

**VSÓ RÁDGLJÖF**

Hannað **JJS** Teiknað **SP** Yfirfarið **HFM**  
 Tölvuskra ráðgjafa **ÁF2.1-ST-V-Y-02**

Prír stígar. Göngu- og hjólastígar  
 Vestan Hafnarfjarðarv. (40-02/03/04) og  
 Fjarðarbr. (470-01). Áfangi 2

Núverandi lagnir og strengir í jörðu  
 Yfirlitsmynd

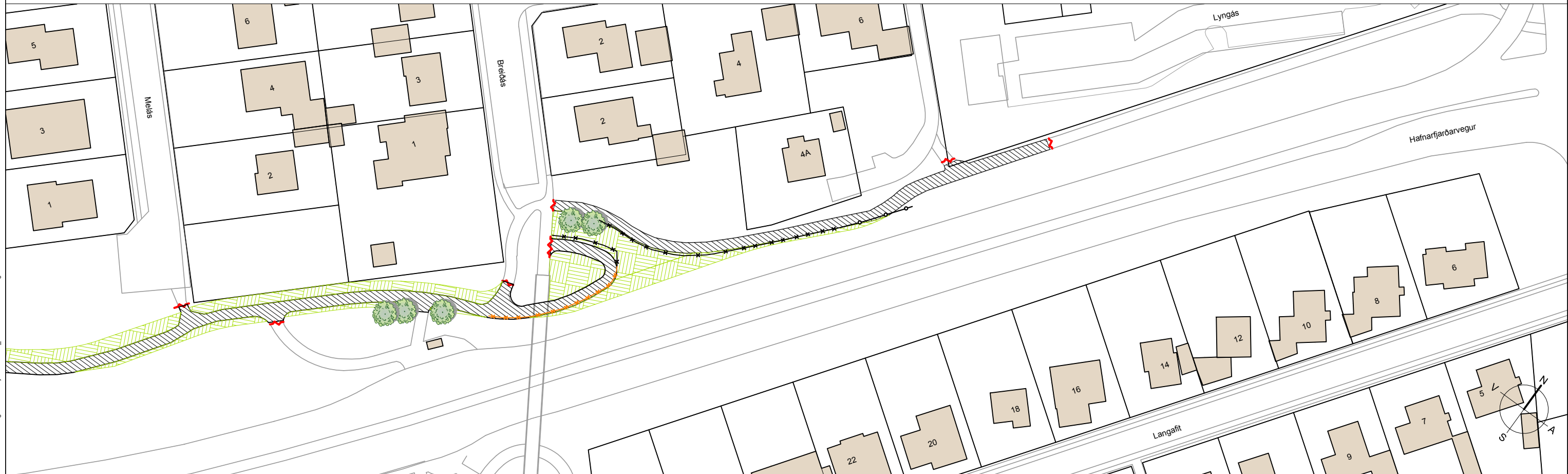
Dags: 20.02.2026  
 Únúmer: BSVF-2025-01  
 Vegnr: 40-04  
 Hönnunarteg Verkhönnun  
 Telkn. nr. Útg. B101

Verknr. ráðgjafa 23454 Blaðstærð A3  
 Mælikvarði 1:2000

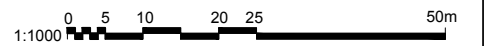
S:\2023\23454\1\_BTT\Teknibúð\_Verkhönnun\2\_Áfangi01-Hafnarfjarðarv\ÁF2.1-ST-V-Y-02.dwg



Grunnmynd 1:1000



Grunnmynd 1:1000



S:\2023\23454\1\_BTT\Teknibúð\_Verkhönnun\2\_Áfangi01-Hafnarfjarður\B102\_ÁF2.1-ST-V-Y-03.dwg

Landmælingar: Vegagerðin  
Hnitakerfi: ISN93 Hæðarkerfi: Landshæðarmet

**Skýringar:**

- Malbik fjarlæggt
- Gróður fjarlægður / Jarðvegskipti
- Malbik sagað

- Malbik fræst
- Kantsteinn fjarlægður
- Tré-runnar fjarlægður eða færð í samráði við eftirlitsmann og sveitarfólk.

- Skjólgerðing/hliðarvegur (Fært/fjarlæggt)
- Rörahandrið (Fært/fjarlæggt)
- Timburhandrið (Fært/fjarlæggt)

Útg.	Breyting	Dags.

**BETRI SAMGÖNGUR**

**Vegagerðin**

**VSÓ RÁDGLJÖF**

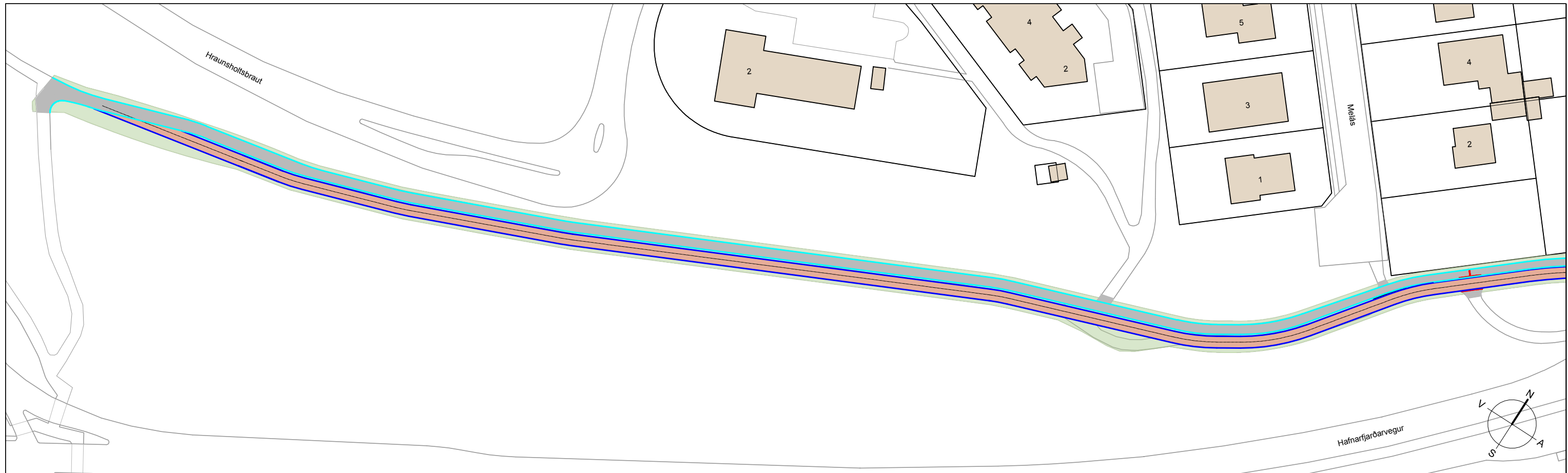
Hannað JJS Teiknað SP Yfirarið HFM  
Tölvuskra ráðgjafa ÁF2.1-ST-V-Y-03

Prír stigar. Göngu- og hjólastígar Vestan Hafnarfjarðarv. (40-02/03/04) og Fjarðarbr. (470-01). Áfangi 2

Upprífsteikning Yfirlitsmynd

Verknr. ráðgjafa 23454 Blaðstærð A3  
Mælikvarði 1:1.000

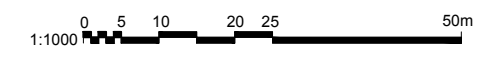
Dags. 20.02.2026  
Umboðar: BSVF-2025-01  
Vegr. 40-04  
Hönnunarteg Verkhönnun  
Telkn. nr. B102 Útg.



Grunnmynd 1:1000



Grunnmynd 1:1000



Landmælingar: Vegagerðin  
 Hnitakerfi: ISN93 Hæðarkerfi: Landshæðamet

- Skýringar:
- Malbikaður hjólastígur
  - Nýtt malbik
  - Skjólgröng/hliðarveggur (færsla)
  - Malbikaður göngustígur
  - Gras
  - Rörahandrið (nýtt)

Útg.	Dags.
Breyting	Dags.

**BETRI SAMGÖNGUR**

**Vegagerðin**

**VSÓ RÁDGLJÖF**

Hannaó JJS Teiknað SP Yfirarið HFM

Tölvuskra ráðgjafa ÁF2.1-ST-V-Y-04

Prír stigar. Göngu- og hjólastígar Vestan Hafnarfjarðarv. (40-02/03/04) og Fjarðarbr. (470-01). Áfangi 2

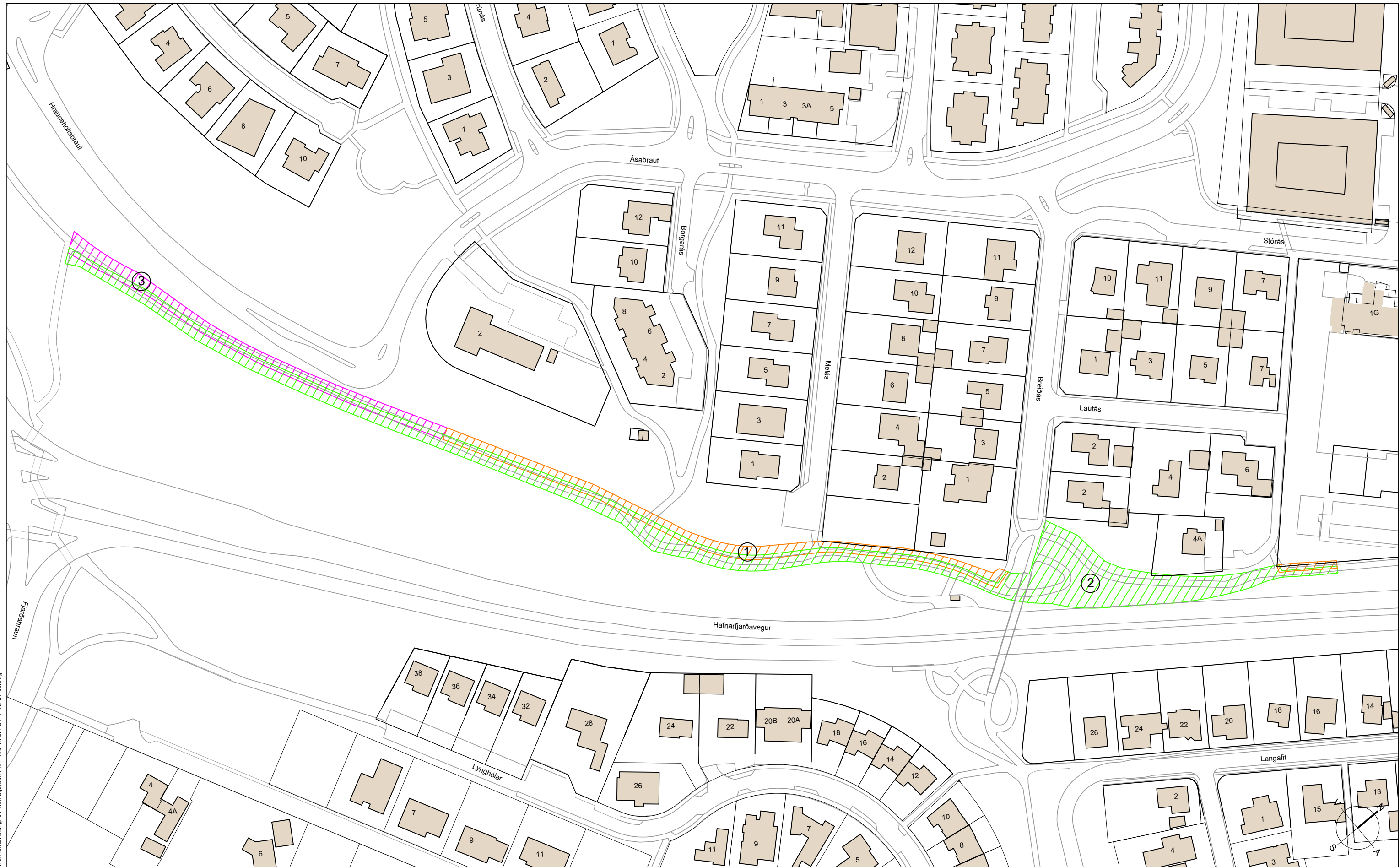
Yfirborðsráðgjafi Yfirlitsmynd

Verknr. ráðgjafa 23454 Blaðstærð A3

Mælikvarði 1:1000

Dags: 20.02.2026  
 Umboðar: BSVF-2025-01  
 Vegnr. 40-04  
 Hönnunartíð Verkhönnun  
 Telknr. nr. B103 Útg.

S:\2023\23454\1\_BTT\Teiknibúð\_\Verkhönnun\2\_Áfangi01-Hafnarfjarðarv\AF2.1-ST-V-Y-04.dwg



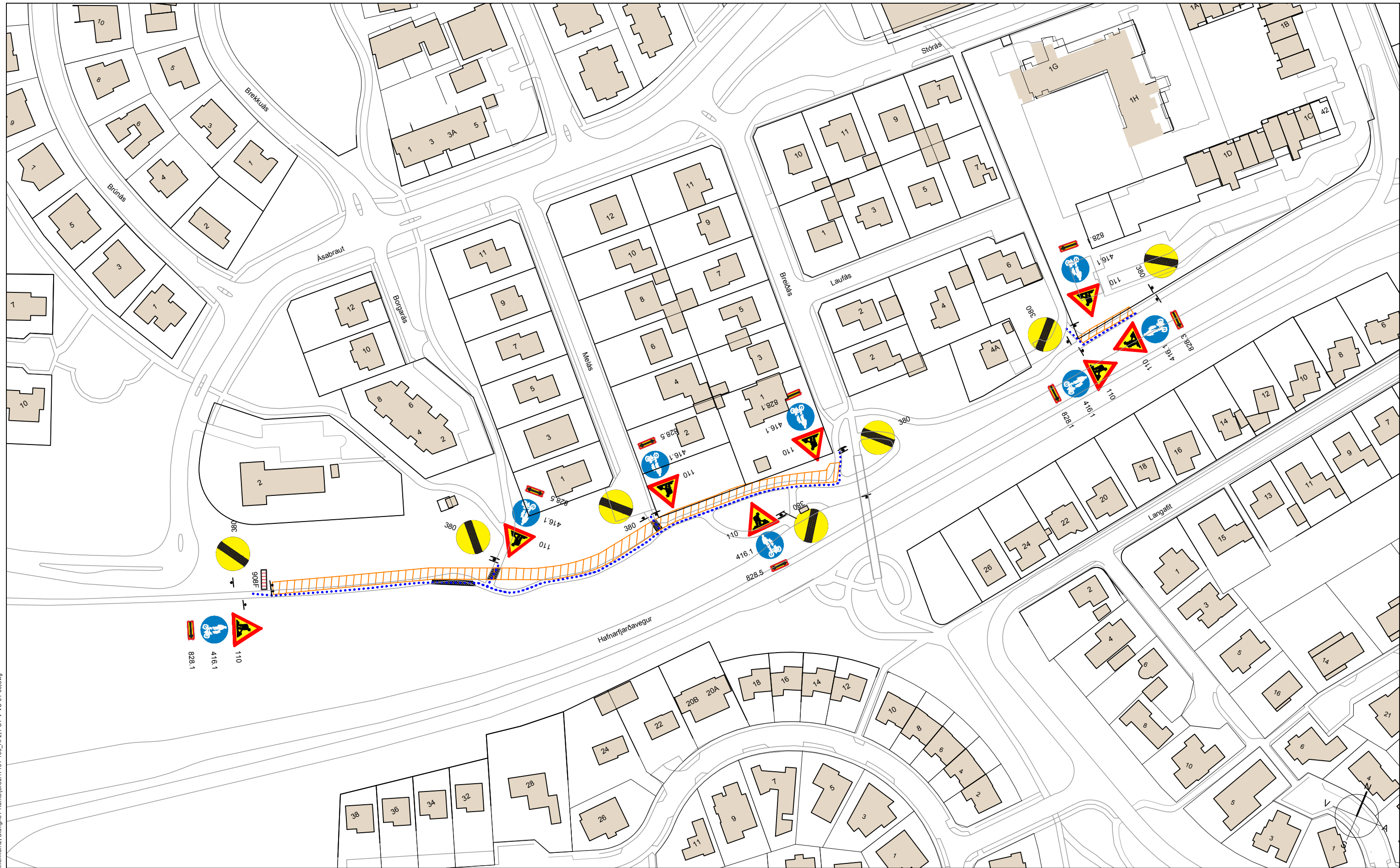
Grunnmynd 1:1500

0 15 30 45 60 75m  
1:1500

<p>Landmælingar: Vegagerðin Hnitakerfi: ISN93 Hæðarkerfi: Landshæðamæt</p>	<p><b>Skýringar:</b></p> <p> Framkvæmdasvæði 1</p> <p> Framkvæmdasvæði 2</p>	<p> Framkvæmdasvæði 3</p> <p> Hjáleio með þétu yfirborðsferni eða þverur framkvæmdarsvæðis</p>	<p> <b>BETRI SAMGÖNGUR</b></p> <p> <b>Vegagerðin</b></p>
--	--	--	--

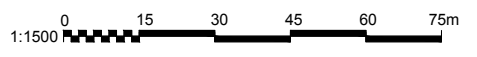
<p>Hannað <b>JJS</b> Teiknað <b>SP</b> Yfirarið <b>HFM</b></p> <p>Útg. Breyting Dags.</p>	<p>Verknr. ráðgjafa <b>ÁF2.1-ST-V-VS-01</b></p>	<p>Prír stígar. Göngu- og hjólastígar. Vestan Hafnarfjarðarv. (40-02/03/04) og Fjarðarbr. (470-01). Áfangi 2</p> <p>Vinnusvæðamerkingar Yfirlitsmynd</p> <p>Verknr. ráðgjafa 23454 Blaðstærð A3 Mælikvarði 1:1500</p>	<p>Dags: 20.02.2026 Línubúur: BSVF-2025-01 Vegr: 40-04 Hönnunartígg Verkhönnun Teikn. nr. Y101 Útg.</p>
---	---	---	---

S:\2023\23454\1\_BTT\Teiknibúur\101-103\_AF2.1-ST-V-VS-01-03.dwg



S:\2023\232454\1\_BTT\Tekni\blöð\_Verhönnun\2\_áfangi01-Hafnarfjarður\101-103\_AF2.1-ST-VV-VS-01-03.dwg

Grunnmynd 1:1500



Landmælingar: Vegagerðin  
Hnitakerfi: ISN93 Hæðarkerfi: Landshæðarnet

- Skýringar:**
- Framkvæmdasvæði 1. Hjáleið gangandi og hjólandi
  - Hjáleið með þéttu yfirborðsferni eða þverun framkvæmdasvæðis

- Gangandi vegfarendum vísað fram hjá framkvæmdarsvæði
- Viðvörðunarljós ( má sleppa með heimild eftirlits ef vinnusvæði er upplýst )
- Staðsetning merkis

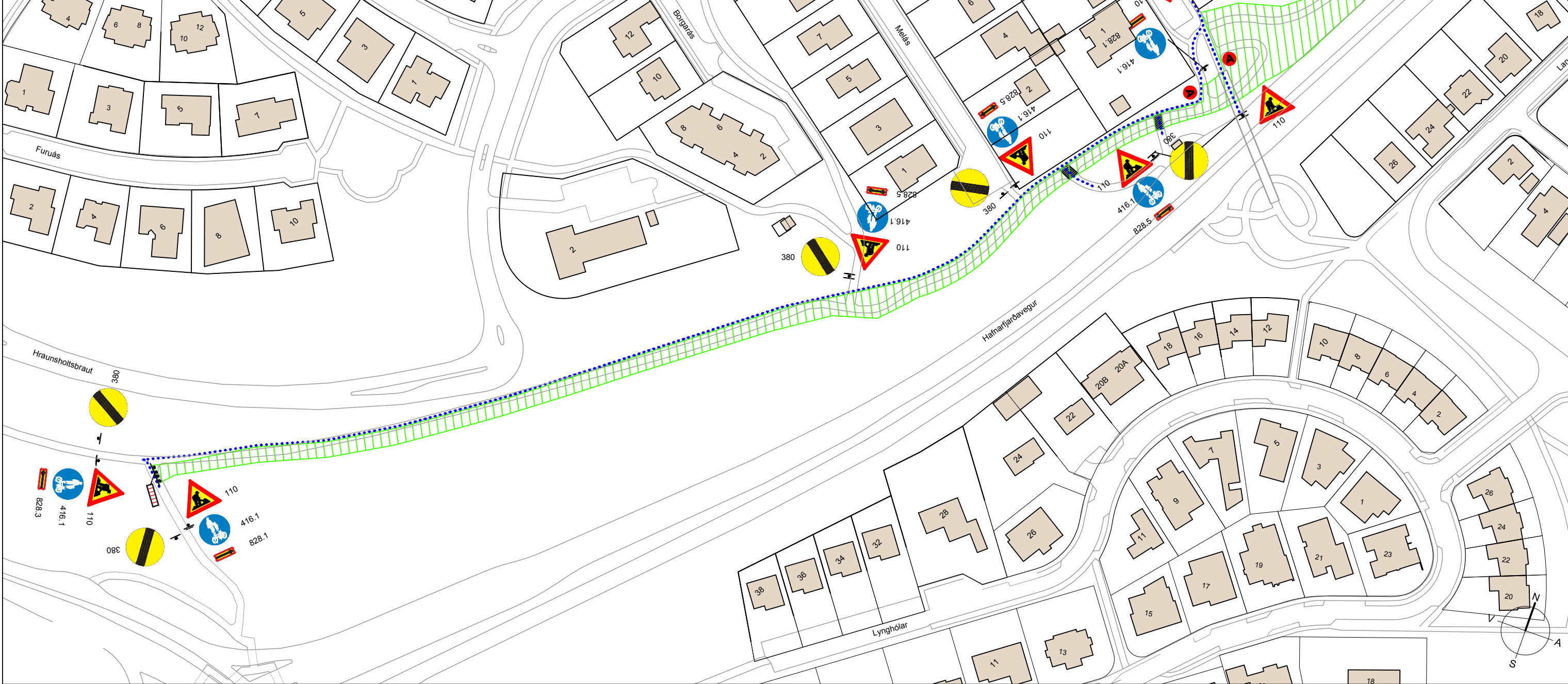
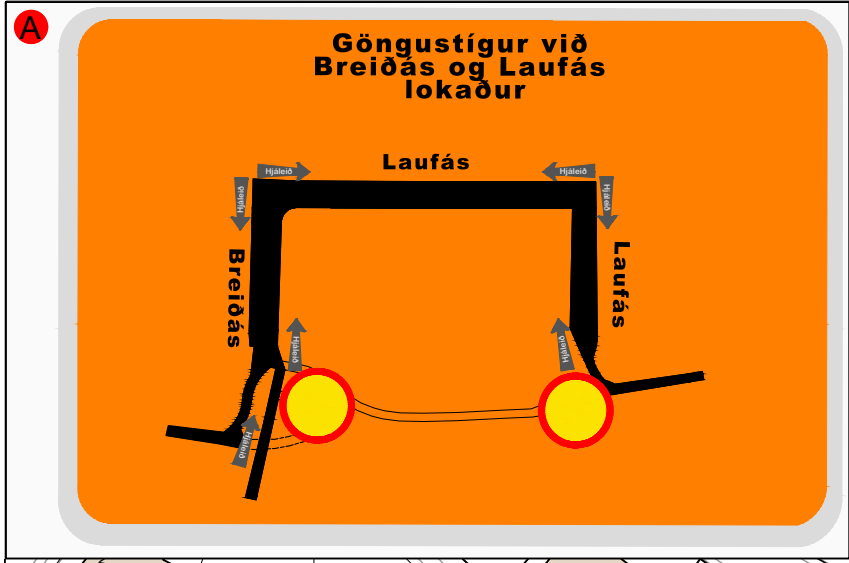
Allt framkvæmdarsvæði skal afmarkað með 2m háum vinnetsgöngum.  
Ef leiða þarf hjáleið gönguleiðar yfir framkvæmdaskurð skal leggja göngubrú.  
Lágmarksbreidd á vinnufriðu svæði skal vera 1m.  
Ef <1m þá þarf að setja upp vörn, sjá í reglum um vinnusvæðamerkingar.

Útg.	Breyting	Dags.

BETRI SAMGÖNGUR  
 Vegagerðin

**VSÓ RÁDGLJÖF**  
Hannað JJS Teiknað SP Yfirfarið HFM  
Tölvuskrá ráðgjafa ÁF2.1-ST-VV-VS-02

Þrjár stígar. Göngu- og hjólastígar. Vestan Hafnarfjarðarv. (40-02/03/04) og Fjarðarbr. (470-01). Áfangi 2  
Vinnusvæðamerkingar Framkvæmdasvæði 1  
Verkr. ráðgjafa 23454 Blaðstærð A3  
Mælikvarði 1:1500  
Dags 20.02.2026  
Umboðar: BSVF-2025-01  
Vegr. 40-04  
Hönnunartíð Verkhönnun  
Teikn. nr. Y102 Útg.



Landmælingar: Vegagerðin  
 Hnitakerfi: ISN93 Hæðakerfi: Landshæðamet

- Skýringar:**
- Framkvæmdasvæði 2. Hjáleið gangandi og hjólandi
  - Hjáleið með þéttu yfirborðsferni eða þverun framkvæmdasvæðis

- Gangandi vegfarendum vísað fram hjá framkvæmdarsvæði
- Viðvörnarljós ( má sleppa með heimild eftirlits ef vinnusvæði er upplýst )
- Staðsetning merkis

Allt framkvæmdarsvæði skal afmarkað með 2m háum vörnsgirðingum.  
 Ef leiða þarf hjáleið gönguleiðar yfir framkvæmdaskurð skal leggja göngubrú.  
 Lágmarksbreidd á vinnufriðu svæði skal vera 1m.  
 Ef <1m þá þarf að setja upp vörn, sjá í reglum um vinnusvæðamerkingar.

Útg.	Breyting	Dags.

**BETRI SAMGÖNGUR**

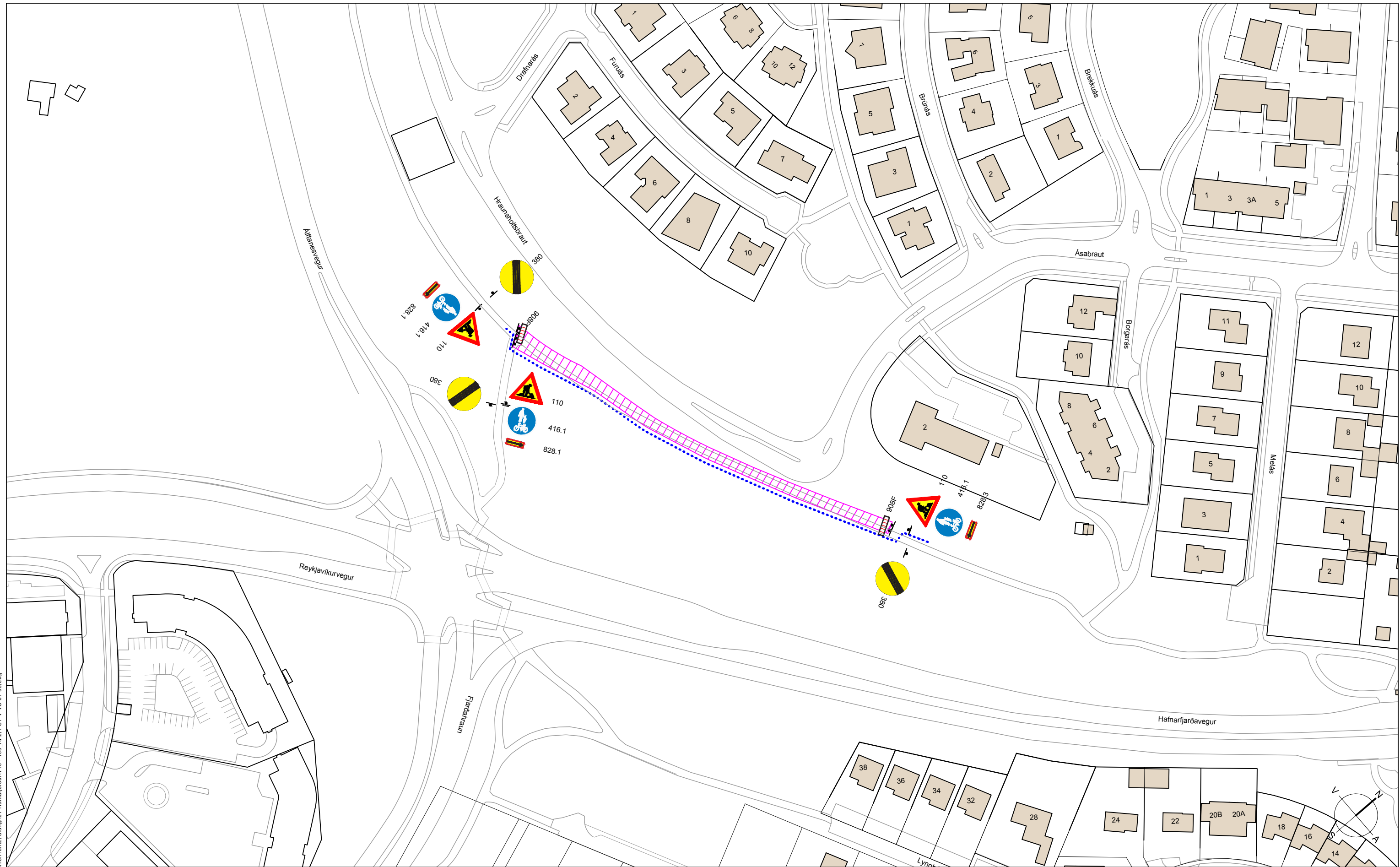
**VSÓ RÁDGLJÖF**  
 Hannað JJS Teiknað SP Yfirráð HFM  
 Tölvuskrá ráðgjafa ÁF2.1-ST-V-VS-03

Þrjár stígar. Göngu- og hjólastígar. Vestan Hafnarjarðarv. (40-02/03/04) og Fjarðarbr. (470-01). Áfangi 2

Vinnusvæðamerkingar Framkvæmdasvæði 2

Dags: 20.02.2026  
 Umskiptur: BSVF-2025-01  
 Vegnr: 40-04  
 Hönnunarnstig: Verkhönnun  
 Verkr. ráðgjafa: 23454 Blaðstærð: A3  
 Mælikvæði: 1:1500  
 Telkn. nr. Y103

S:\2023\23454\1\_BTT\teikni\blöð\_Verkhönnun\2\_áfangi01-Hafnarjarðarv101-103\_AF2.1-ST-V-VS-01-03.dwg



**Grunnmynd 1:1500**

Landmælingar: Vegagerðin  
Hnitakerfi: ISN93 Hæðarkerfi: Landshæðamet

**Skýringar:**  
 Framkvæmdasvæði 3.  
 Hjáleið gangnadi og hjólandi um grassvæði við hlíð framkvæmdarsvæðis. Gera skal yfirborð slétt og úr föstu yfirborðsefni sem veldur ekki hættu á falli.  
 Hjáleið með þéttu yfirborðsefni eða þverun framkvæmdarsvæðis

Gangandi vegfarendum vísað fram hjá framkvæmdarsvæði  
 Viðvörðunarljós ( má sleppa með heimild eftirlits ef vinnusvæðið er upplýst )  
 Staðsetning merkis

Allt framkvæmdarsvæði skal afmarkað með 2m háum vinnetsgíringum.  
 Ef leiða þarf hjáleið gönguleiðar yfir framkvæmdaskurð skal leggja göngubrú.  
 Lágmarksbreidd á vinnufriú svæði skal vera 1m.  
 Ef <1m þá þarf að setja upp vörn , sjá í reglum um vinnusvæðamerkingar.

Útg.	Breyting	Dags.

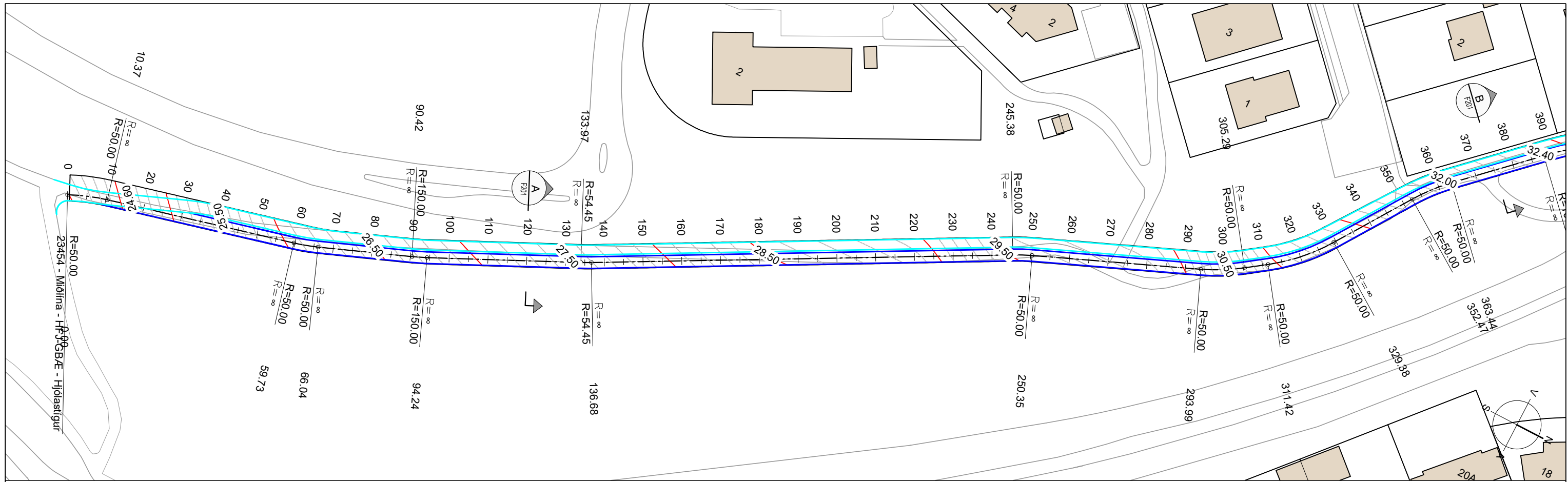
**BETRI SAMGÖNGUR**  
**Vegagerðin**

**VSÓ RÁDGLJÖF**  
 Hannað JJS Teiknað SP Yfirarið HFM  
 Tölvuskra ráðgjafa ÁF2.1-ST-V-VS-04

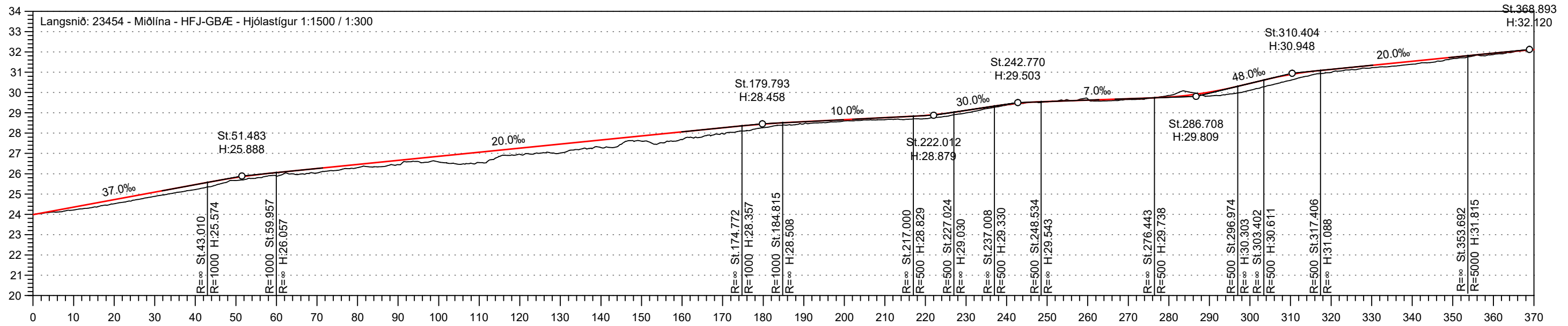
Þrjár stígar. Göngu- og hjólastígar.  
 Vestan Hafnarfjarðarv. (40-02/03/04) og Fjarðarbr. (470-01). Áfangi 2  
 Vinnusvæðamerkingar Framkvæmdasvæði 3

Dags: 20.02.2026  
 Umboðar: BSVF-2025-01  
 Vegnr. 40-04  
 Hönnunarteg Verkhönnun  
 Verknr. ráðgjafa 23454 Blaðstærð A3  
 Mælikvarði 1:1.500  
 Teikn. nr. Y104 Útg.


S:\2023\23454\1\_BTT\Tekni\blöð\_Verhönnun\2\_áfangi01-Hafnarfjarður\101-103\_AF2.1-ST-V-VS-01-03.dwg



Grunnmynd 1:1000



Landhæð	1.27	24.52	24.89	25.22	25.67	25.89	26.03	26.30	26.92	26.62	26.58	25.92	26.95	20.72	27.29	27.60	27.72	27.98	28.27	28.46	28.60	28.66	28.71	28.99	28.38	29.54	29.69	29.65	29.86	29.83	30.11	30.60	30.99	31.22	31.39	31.67	31.87				
Hæð Miðlínu	24.32	24.72	25.09	25.46	25.82	26.06	26.26	26.92	26.62	26.86	26.92	26.26	27.22	27.42	27.66	27.86	28.06	28.26	28.45	28.56	28.66	28.76	28.87	29.12	29.62	29.55	29.62	29.69	29.78	30.02	30.45	30.88	31.14	31.34	31.54	31.74	31.87				
Mismunur	0.14 m	0.20 m	0.21 m	0.24 m	0.14 m	0.17 m	0.22 m	0.16 m	0.21 m	0.28 m	0.51 m	0.30 m	0.44 m	0.37 m	0.26 m	0.39 m	0.29 m	0.18 m	0.10 m	0.06 m	0.10 m	0.16 m	0.13 m	0.03 m	0.02 m	-0.06 m	0.04 m	-0.08 m	0.19 m	0.34 m	0.28 m	0.15 m	0.12 m	0.15 m	0.08 m	0.07 m					
Pverhalli	2.0%	2.0%		2.0%										2.0%				2.0%																							
Höndun	2.0%	2.0%		2.0%										2.0%				2.0%																							
Vak	2.0%	2.0%		2.0%										2.0%				2.0%																							



Landmælingar: Vegagerðin  
 Hnitakerfi: ISN93 Hæðarkerfi: Landshæðarmet  
 Loftmyndataka og myndmælingar: Loftmyndir ehf.  
 Flughæð: 300m Mískvastærð: 10x10m  
 Kortagerð: Vegagerðin

Skýringar:  
 Öhreyft land  
 Hönnunarlína

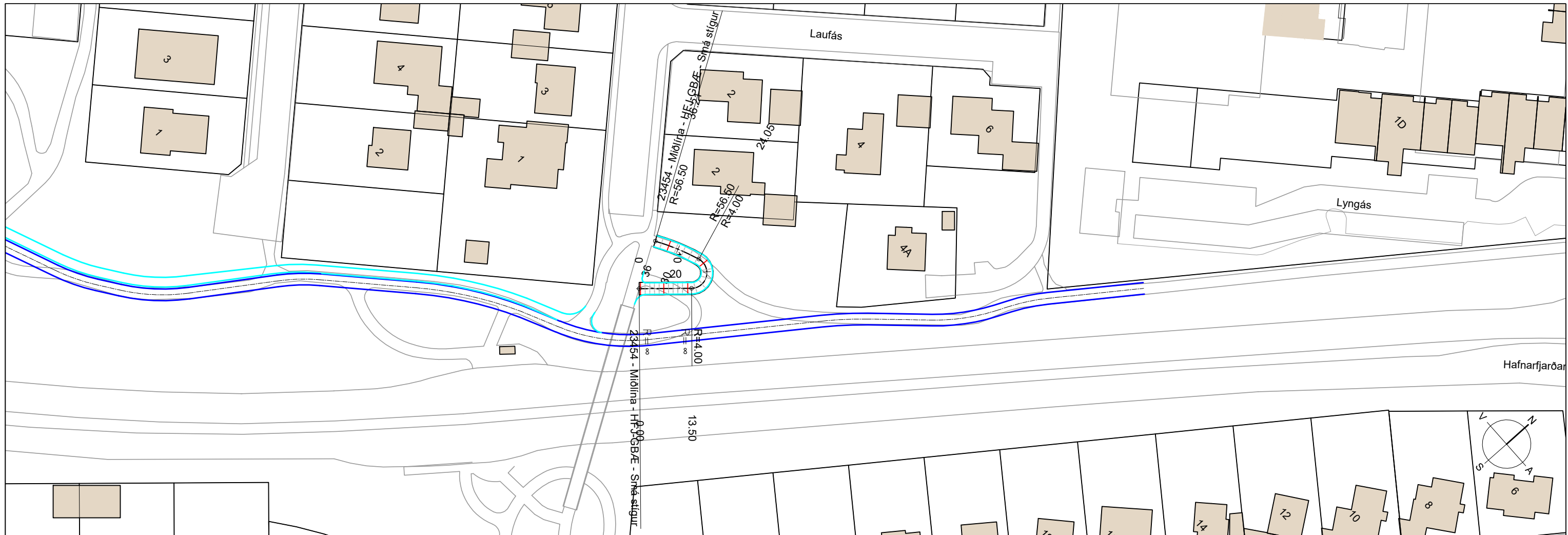
Út:	Breyting	Dags:
-----	----------	-------

BETRI SAMGÖNGUR  
 Vegagerðin

VSÓ RÁDGLJÖF

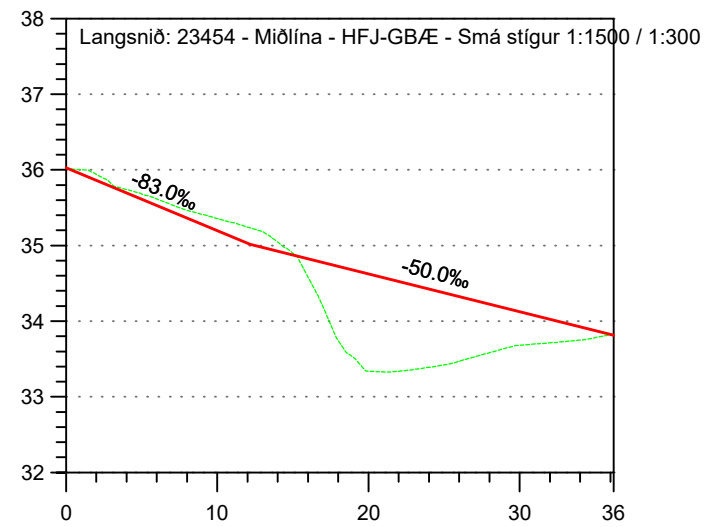
Prír stígar, Göngu- og hjólastígar.  
 Vestan Hafnarjarðarv. (40-02/03/04) og Fjarðarbr. (470-01), Áfangi 2  
 Dags: 20.02.2026  
 Útgáfa: BSVF-2025-01  
 Veggr: 40-04  
 Hönnunarteg: Verkhönnun  
 Verknr. ráðgjafa: 23454 Blaðstærð: A3  
 Mælikvarði: 1:200/1:1000  
 Telknr. nr. Útg. D101





Grunnmynd 1:1000

23454 - MIÐLÍNA - HFJ-GBÆ - HJÓLASTÍGUR						
ELEM.	STÖÐ	LENGD	RADÍUS	UPPHAFSHNIT	ENDAHNIT	
Hringbogi	495.088	11.980	150.000	356766.801	401551.668	356774.338 401560.976
Bein lína	507.067	16.534		356774.338	401560.976	356785.505 401573.169
Hringbogi	523.601	16.588	51.500	356785.505	401573.169	356794.562 401586.981
Bein lína	540.189	3.822		356794.562	401586.981	356796.119 401590.472
Hringbogi	544.011	10.124	50.000	356796.119	401590.472	356801.146 401599.239
Bein lína	554.135	24.812		356801.146	401599.239	356815.600 401619.406



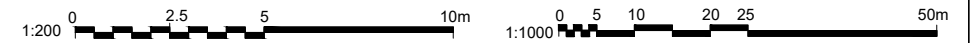
Landhæð	35.36	33.34	33.68
Hæð Miðlínu	35.36	33.34	33.68
Mismunur	-0.16 m	1.29 m	0.44 m
Þverhalli			
HK	-----		
VK	-----		

S:\2023\23454\1\_BTT\Teikni\Verkhönnun\2\_Áfangi 01 - Hafnarfjarður\101-102\_AF2\_1-ST-V-LS-01-02.dwg

Landmælingar: Vegagerðin  
 Hnitakerfi: ISN93 Hæðarkerfi: Landshæðarmet  
 Loftmyndatöku og myndmælingar: Loftmyndir ehf.  
 Flughæð: 300m Mörkvastærð: 10x10m  
 Kortagerð: Vegagerðin

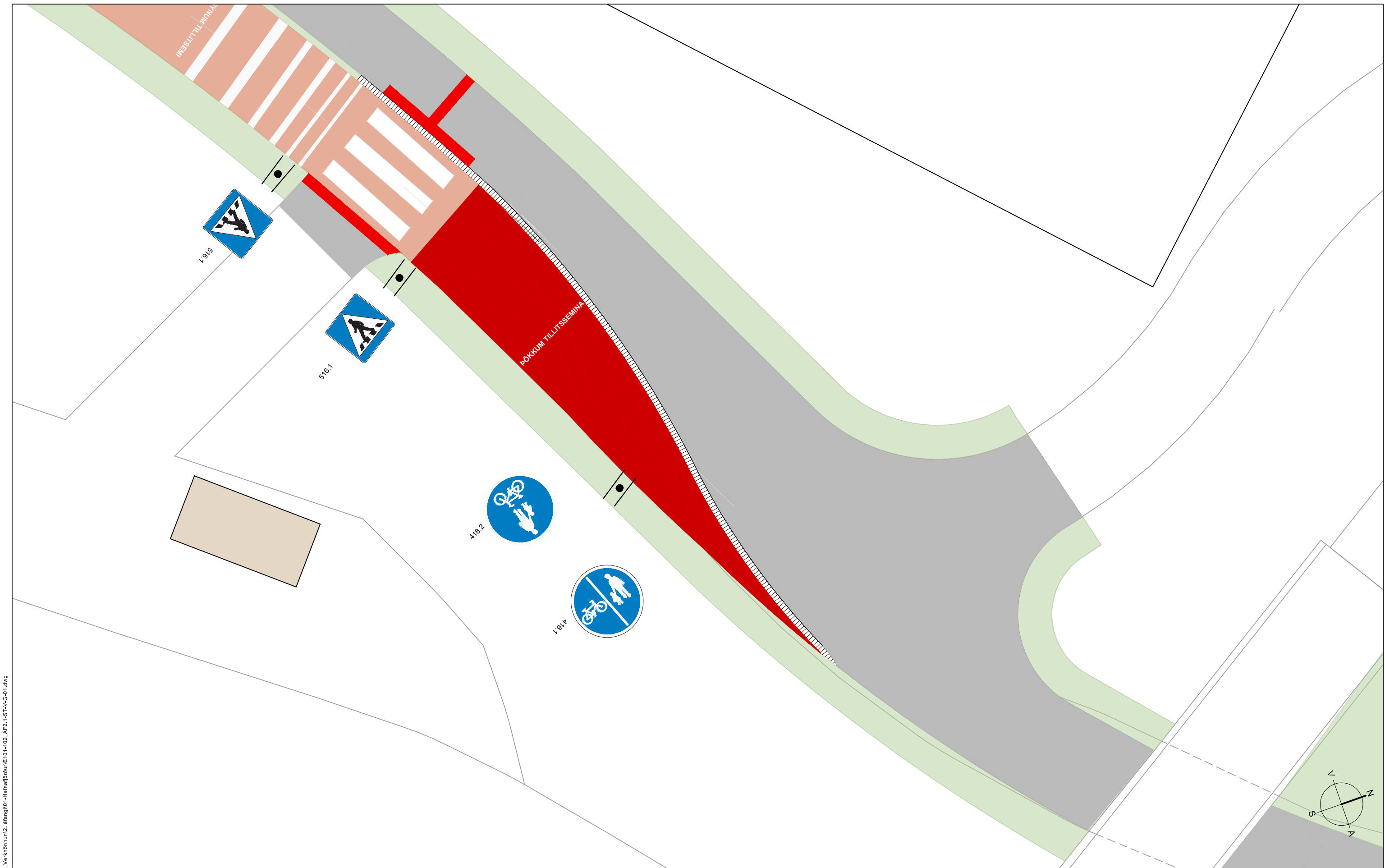
Skýringar:

- Öhreyft land
- Hönnunarlína



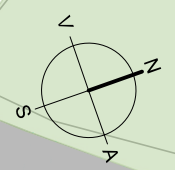
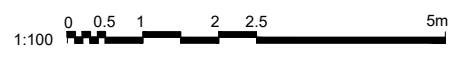
Útg. Breyting	Dags.	 BETRI SAMGÖNGUR	 VSÓ RÁDGGJÖF	Þrjú stígar. Göngu- og hjólastígar. Vestan Hafnarfjarðarv. (40-02/03/04) og Fjarðarbr. (470-01). Áfangi 2		Dags. 20.02.2026
				Smá stígur Grunnmynd/Langsníð Stöð. 0-36		Útgáfa: 40-04
Hannað JJS Teiknað SP Yfirarið HFM			Verkn. ráðgjafa 23454 Blaðstærð A3		Hönnunartíð Verkhönnun	
Tölvuskra ráðgjafa ÁF2.1-ST-V-LS-03			Mælikvarði 1:200/1:1000		Telkn. nr. D103	





S:\2023\23454\1\_BTT\Tekni\00\_Verkhönnun\2\_áfangi01-Hafnafjarðarv(E101-102\_AF2-1-ST-V-G-01.dwg

Grunnmynd 1:100



Landmælingar: Vegagerðin  
 Hnitakerfi: ISN93 Hæðarkerfi: Landshæðamet

Skýringar:	
	Malbikaður hjólastígur
	Malbikaður göngustígur
	Gras
	Nýtt malbik
	Hellulögn grá, 20x10x6
	Hellulögn grá, 30x30x6
	Hellur endurnýju eða nýjar sambærilegar og eldri 14 cm þriggja steina kerfi, grár, gróft gárað yfirborð Doppuhellur

Útg.	Breyting	Dags.

BETRI SAMGÖNGUR

Vegagerðin

**VSÓ RÁDGLJÖF**

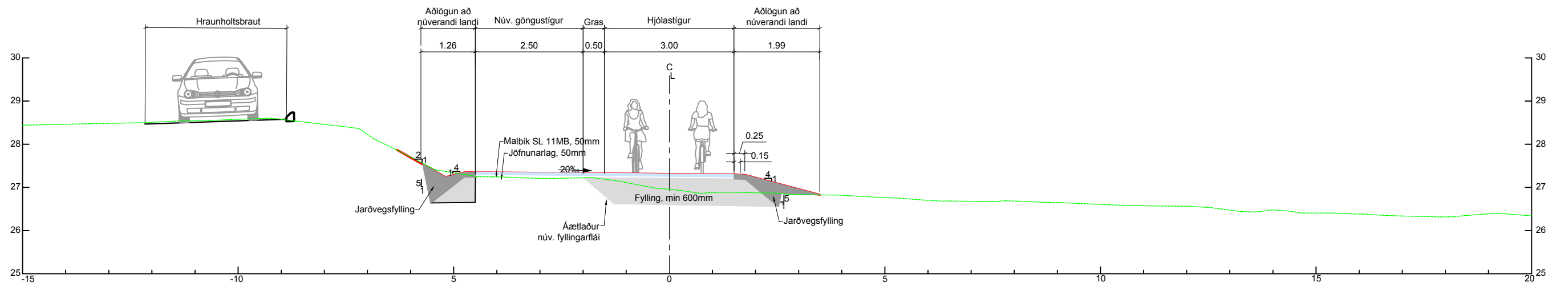
Hannaó JJS	Teiknað SP	Yfirarið HFM
Tölvuskra ráðgjafa	ÁF2.1-ST-V-G-02	

Þrjár stigar. Göngu- og hjólastígar Vestan Hafnafjarðarv. (40-02/03/04) og Fjarðarbr. (470-01). Áfangi 2

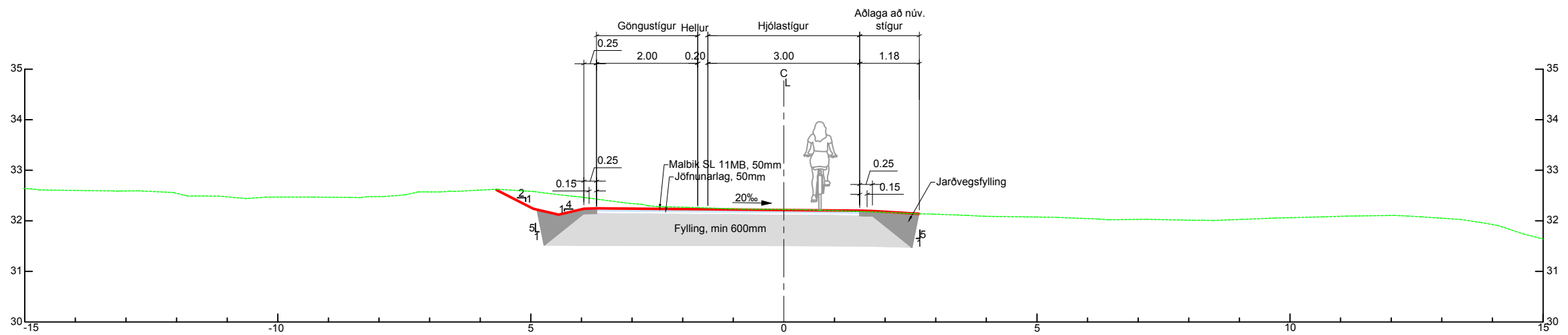
Stígamót við Lyngás. Sérmynd

Verknr. ráðgjafa	23454	Blaðstærð	A3
Mælikvarði	1:1.00	Útg.	E102

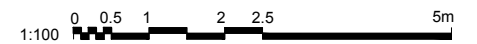
Dags: 20.02.2026  
 Útgáfa: BSVF-2025-01  
 Vegnr. 40-04  
 Hönnunartíð Verkhönnun  
 Útg. E102



**A** Snið 1:100 Stöð 120



**B** Snið 1:100 Stöð 374



S:\2023\2324\54\1\_BTT\Tekni\blöð\_Verkhönnun\2\_áfangi01-Hafnarfjarðarv\101-103\_AF2\_1-ST-V-S-01-03.dwg

Landmælingar: Vegagerðin  
 Hnitakerfi: ISN93 Hæðarkerfi: Landshæðarmet

- Skýringar:**
- Öhreyft land
  - Hönnunarhæð
  - Malbik
  - Fláarfylling
  - Fylling

Útg.	Breyting	Dags.



**VSÓ RÁDGLJÖF**

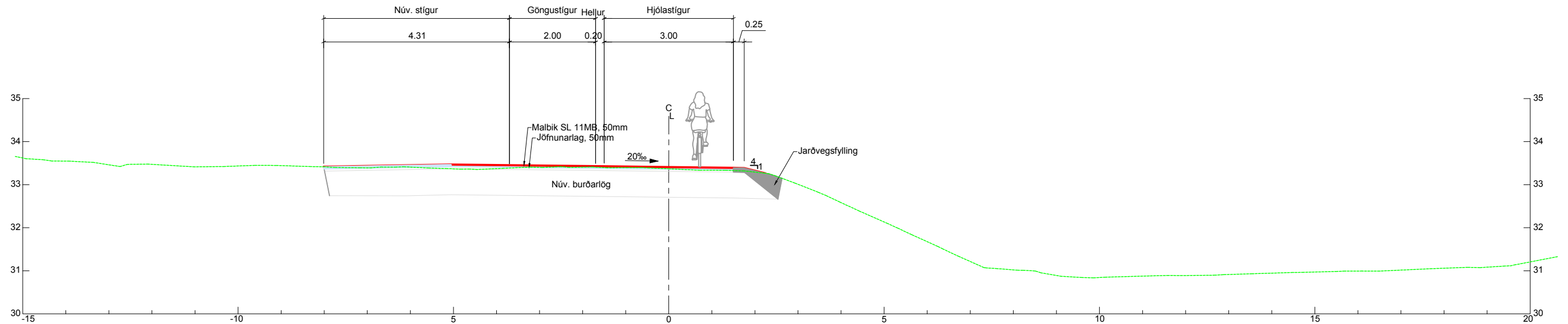
Hannað JJS Teiknað SP Yfirarið HFM

Prír stigar. Göngu- og hjólastígar  
 Vestan Hafnarfjarðarv. (40-02/03/04) og  
 Fjarðarbr. (470-01). Áfangi 2

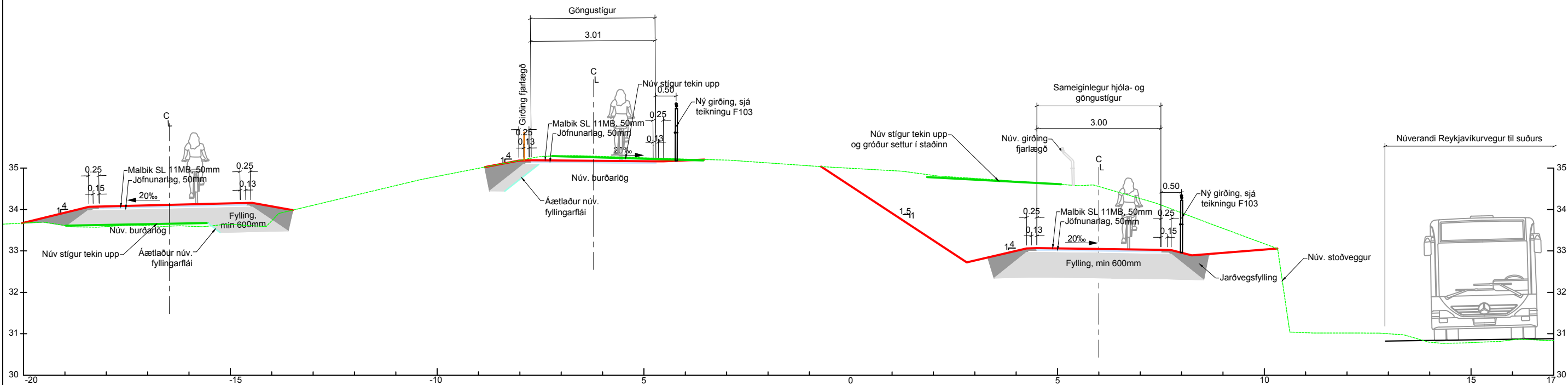
Hjólastigur  
 Snið C-D

Verkr. ráðgjafa 23454 Blaðstærð A3  
 Mælikvarði 1:100

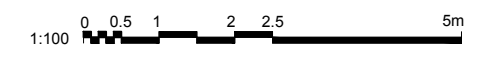
Dags: 20.02.2026  
 Útgáfa: BSVF-2025-01  
 Vegnr. 40-04  
 Hönnunarstig Verkhönnun  
 Teikn. nr. F101



C Snið 1:100 Stöð 430



D Snið 1:100 Stöð 470



S:\2023\23454\1\_BTT\Tekni\blöð\_Verkhönnun\2\_Áfangi01-Hafnarfjarður\F101-103\_AF2\_1-ST-V-S-01-03.dwg

Landmælingar: Vegagerðin  
 Hnitakerfi: ISN93 Hæðarkerfi: Landshæðamæt

Skýringar:

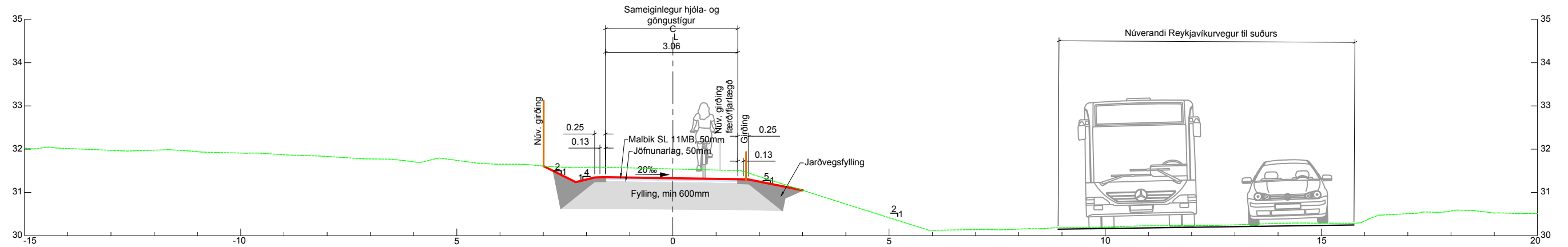
<span style="color: green;">---</span>	Óhreyft land	<span style="background-color: lightblue; border: 1px solid black; display: inline-block; width: 15px; height: 10px;"></span>	Malbik
<span style="color: red;">---</span>	Hönnunarsvæði	<span style="background-color: gray; border: 1px solid black; display: inline-block; width: 15px; height: 10px;"></span>	Fílarfylling
		<span style="background-color: lightgray; border: 1px solid black; display: inline-block; width: 15px; height: 10px;"></span>	Fylling

Útg.	Breyting	Dags.

**BETRI SAMGÖNGUR**  
 Vegagerðin

**VSÓ RÁDGLJÖF**

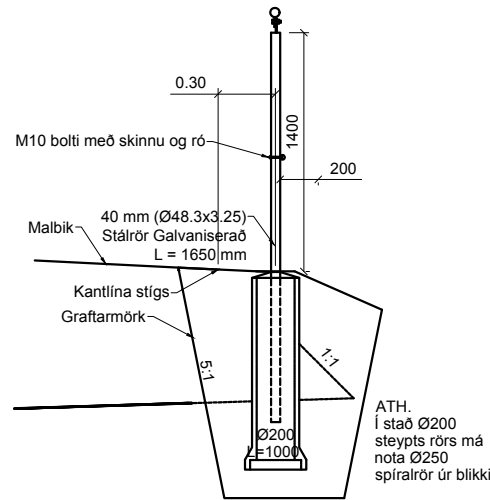
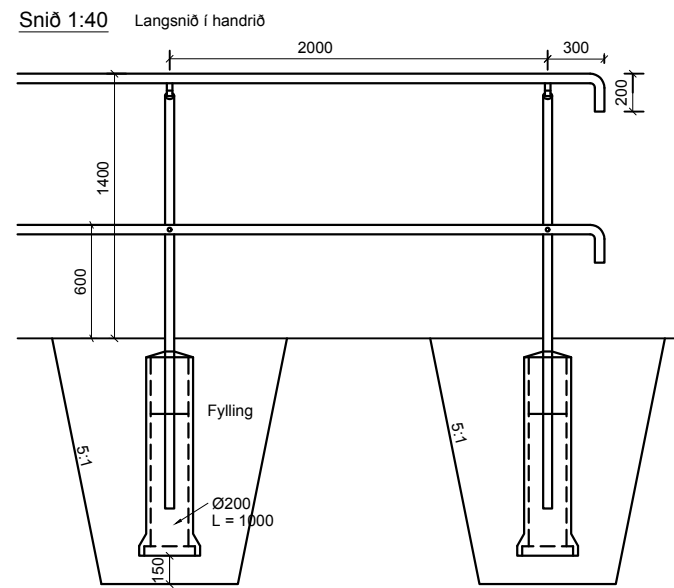
Prír stigar. Göngu- og hjólástígar Vestan Hafnarfjarðarv. (40-02/03/04) og Fjarðarbr. (470-01). Áfangi 2				Dags: 20.02.2026
Hjólástígur Snið E-F				Útbær: BSVF-2025-01
Hönnunarteg Verkhönnun				Vegr: 40-04
Verkr. ráðgjafa ÁF2.1-ST-V-S-02				Hönnunarteg Verkhönnun
Mælikvarði 1:100				Telkn. nr. F102
				Útg.



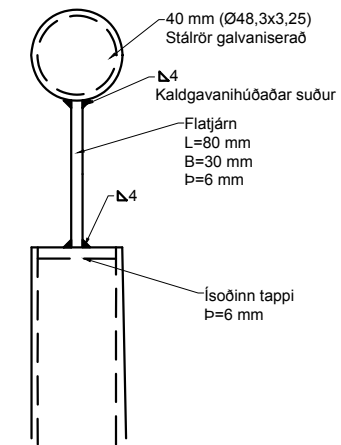
E Snið 1:100 Stöð 500  
D102

Þversnið í handrið Snið 1:40

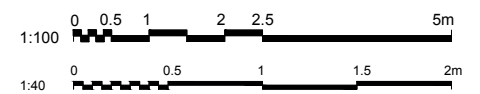
Stálrör skulu fest saman með stúfsuðum.  
Yfirborð skal slípa slétt.  
Kaldgalvanhúða skal öll sár galvanhúðar.



Deili 1:40



Sérmynd: 1:40



S:\2023\234545\1\_BTT\Tekni\blöð\_Verkhönnun\2\_Áfangi01-Hafnarfjarður\F101-103\_AF2\_1-ST-V-S-01-03.dwg

Landmælingar: Vegagerðin  
Hnitakerfi: ÍSN93 Hæðarkerfi: Landshæðarmet

Skýringar:

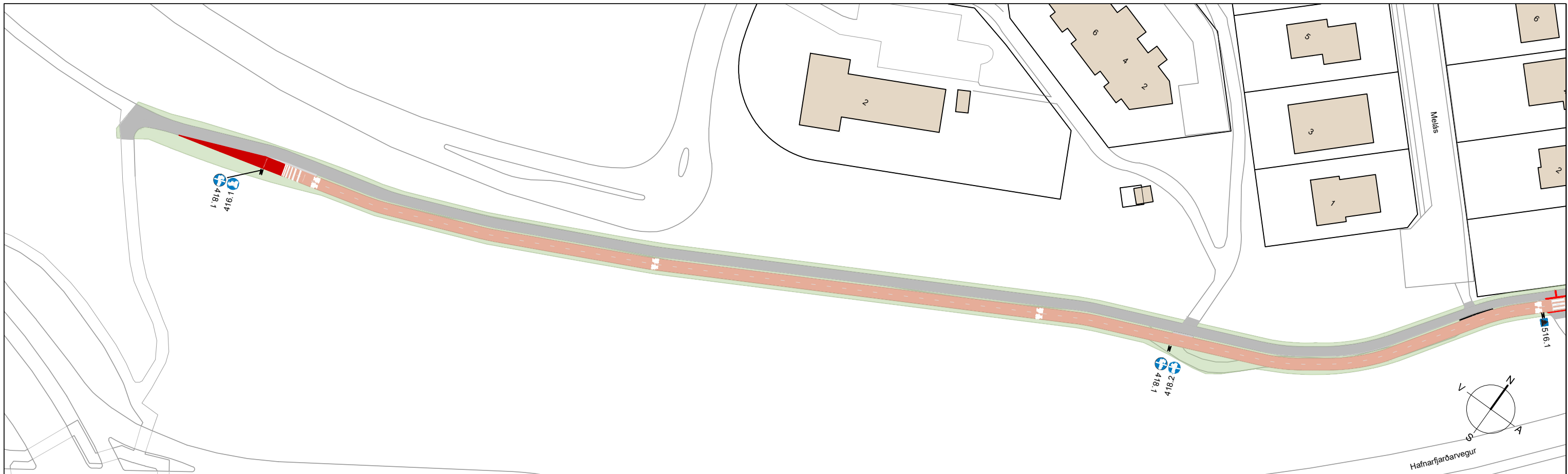
	Óhreyft land		Malbik
	Hönnunarsæð		Fílarfylling
			Fylling

Útg.	Breyting	Dags.

**BETRI SAMGÖNGUR**  
Vegagerðin

**VSÓ RÁDGLJÖF**  
Hannað JJS Teiknað SP Yfirarið HFM  
Tölvuskra ráðgjafa ÁF2.1-ST-V-S-03


Þrjár stigar. Göngu- og hjólastígar Vestan Hafnarfjarðarv. (40-02/03/04) og Fjarðarbr. (470-01). Áfangi 2		Dags: 20.02.2026
Hjólastígur Snið G og Sérmynd		Útbærir: BSVF-2025-01
Verkr. ráðgjafa 23454 Blaðstærð A3		Vegr. 40-04
Mælikvarði 1:100		Hönnunartíð Verkhönnun
		Teikn. nr. F103
		Útg.



Grunnmynd 1:1000



Grunnmynd 1:1000



Skýringar:

- Skiltastaur og skilti
- Skiltastaur - skilti beggja vegna
- Skilti fest á ljósastaur / umferðarljós
- Ný eða færð skilti eru í lit
- Núverandi skilti, grá
- Núverandi skilti fjarlægð, grá og með x yfir

Númer	416.1	418.1	418.2	516.1
Fjöldi ný (stk.)	2	2	2	4
Fjöldi færð (stk.)	-	-	-	-
Fjöldi fjarlægð (stk.)	-	-	-	-

Útg.	Breyting	Dags.

BETRI SAMGÖNGUR

Vegagerðin

VSÓ RÁDGLJÖF

Hannað JJS Teiknað SP Yfirarið HFM

Tölvuskra ráðgjafa ÁF2.1-ST-V-UO-01

Prír stigar. Göngu- og hjólastígar Vestan Hafnarfjarðarv. (40-02/03/04) og Fjarðarbr. (470-01). Áfangi 2

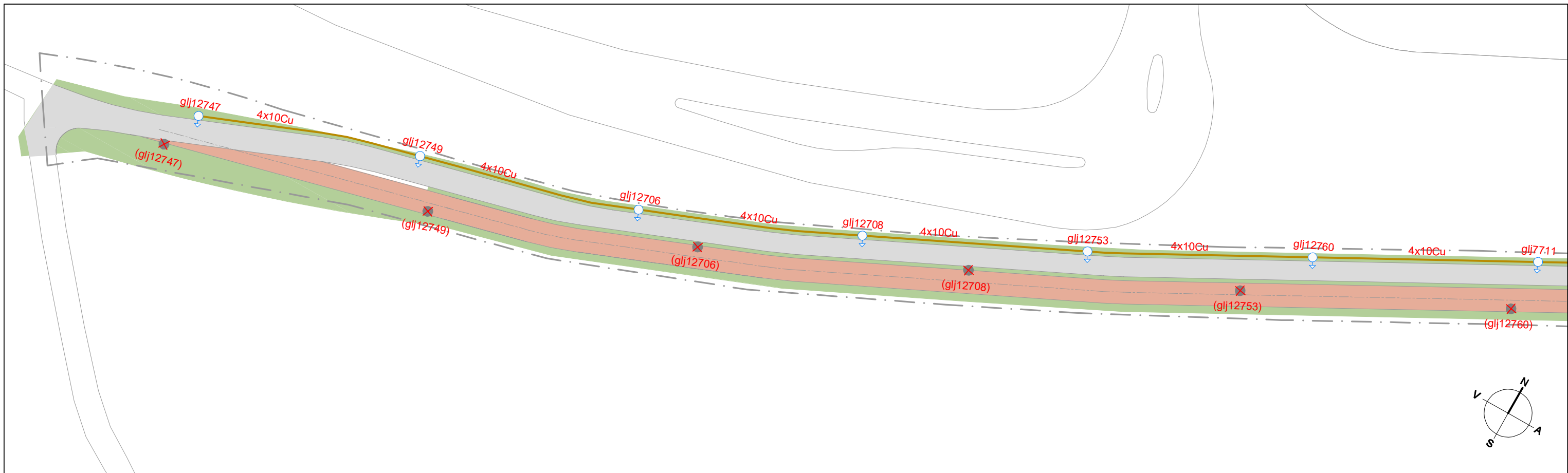
Yfirborðsmerkingar og skilti Grunnmynd

Dags: 20.02.2026  
Útgáfa: BSVF-2025-01  
Vegur: 40-04  
Hönnunarteg Verkhönnun  
Teikn. nr. L001

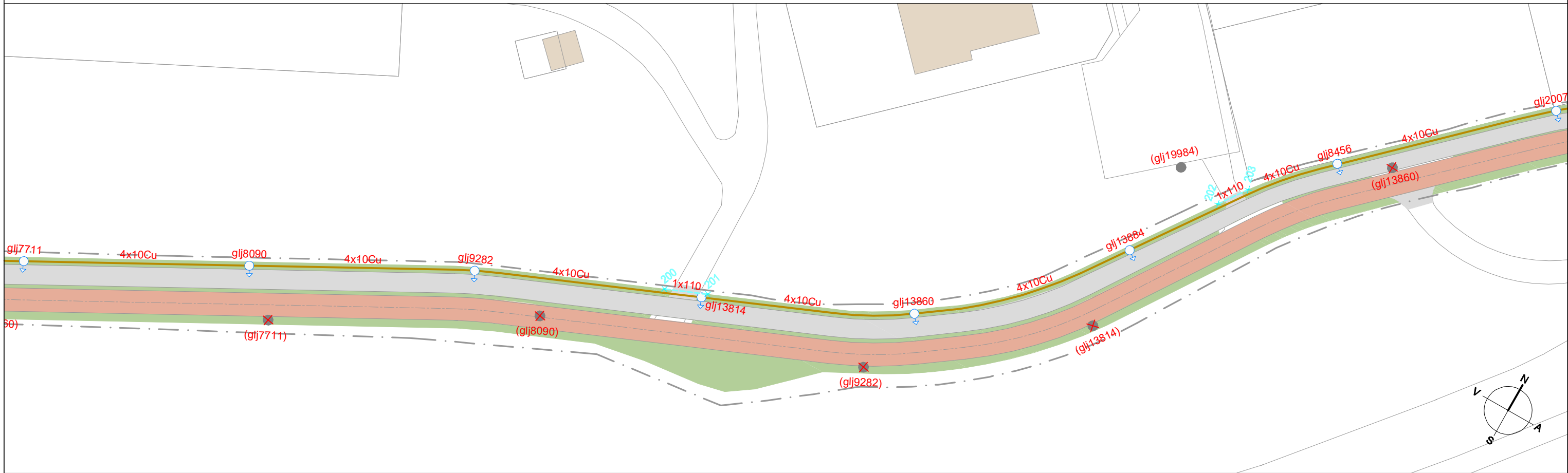
Verknr. ráðgjafa 23454 Blaðstærð A3  
Mælikvarði 1:1.000

S:\2023\23454\1\_BTT\Teknibild\_\Verkhönnun\2\_Áfangi01-Hafnarfjarðarv.L101\_ÁF2.1-ST-V-UO-01.dwg

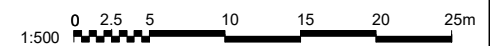




Grunnmynd 1:500



Grunnmynd 1:500



S:\2023\23454\11\_RAF\Teknibildir\2\_afngl\01-Garðabær\1101-z\_AF2.1-R1-G-01-2.dwg

Landmælingar: Vegagerðin  
Hnitakerfi: ISN93 Hæðarkerfi: Landshæðamet

- Skýringar:
- Götuljósastrengur
  - Ídráttarör
  - Núverandi lagnir
  - Framkvæmdamörk

- 5m hárljósastaur með LED lampa
- Núverandi ljósastaur
- Núverandi ljósastaur tekinn niður og settur upp aftur með nýrri staðsetningu

Útg.	Breyting	Dags.



**VSÓ RÁDGLJÖF**

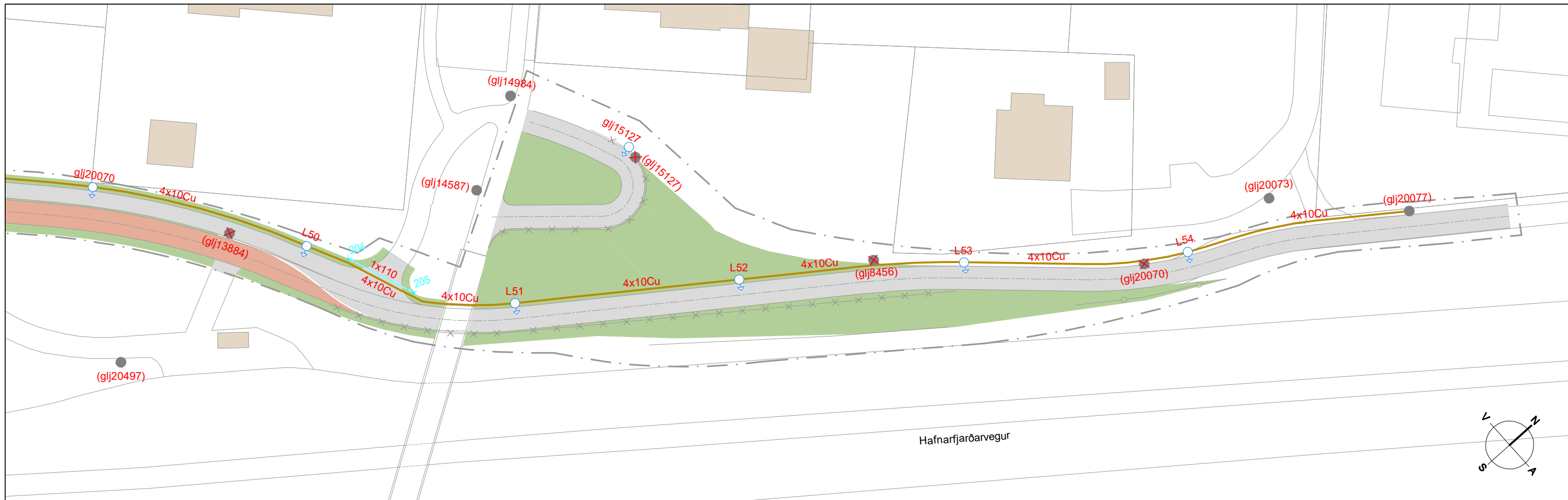
Hannað JJ Teknað LL Yfiraró EFH  
Tölvuskra ráðgjafa ÁF2.1-R1-G-01

Þrjár stigar. Göngu- og hjólastígar  
Vestan Hafnarjarðarv. (40-02/03/04) og  
Fjarðarbr. (470-01). Áfangi 2

Rafkerfi  
Stigalýsing, blað 1 af 2  
Grunnmynd

Verknr. ráðgjafa 23454 | Blaðstærð A3  
Mælikvæði 1:500

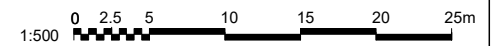
Dags. 20.02.2026  
Umboðar: BSVF-2025-01  
Vegnr. 40-04  
Hönnunarsig Verkhönnun  
Tekn. nr. N101 | Utg.



Grunnmynd 1:500

Hnit - rörendar		
Nr.	X-hnit	Y-hnit
200	356603.4409	401409.1265
201	356608.6432	401411.2966
202	356659.9859	401453.7632
203	356662.4919	401457.3284
204	356720.6747	401504.1246
205	356729.4216	401507.5028

Hnit - ljós		
Nr.	X-hnit	Y-hnit
glj12706	356426.0365	401320.3791
glj12708	356452.7312	401331.6719
glj12747	356370.8441	401302.9178
glj12749	356398.1732	401312.4811
glj12753	356478.8968	401344.1765
glj12760	356504.4876	401357.8121
glj13814	356608.1284	401410.5401
glj13860	356632.9933	401422.2345
glj13884	356653.0338	401442.9977
glj15127	356733.8308	401540.6666
glj20070	356691.9130	401485.6743
glj7711	356529.9984	401371.6034
glj8090	356555.5087	401385.3955
glj8456	356670.7928	401465.8496
glj9282	356581.0465	401399.1348
L50	356715.8659	401501.2011
L51	356739.1502	401516.3575
L52	356755.9927	401539.9653
L53	356773.5176	401563.0414
L54	356791.6308	401585.4805



S:\2023\23454\1\_RAF\Teknibild\2.fang\01-Garðabær\101-z\_AF2\_1-R1-G-01-2.dwg

Landmælingar: Vegagerðin  
Hnitakerfi: ÍSN93 Hæðarkerfi: Landshæðamet

**Skýringar:**

- Götuljósastrengur
- Ídráttarör
- Núverandi lagnir
- - - Framkvæmdamörk

- ⊙ 5m hárljósastaur með LED lampa
- Núverandi ljósastaur
- ✗ Núverandi ljósastaur tekinn niður og settur upp aftur með nýrri staðsetningu

Útg.	Breyting	Dags.



**VSÓ RÁDGLJÖF**

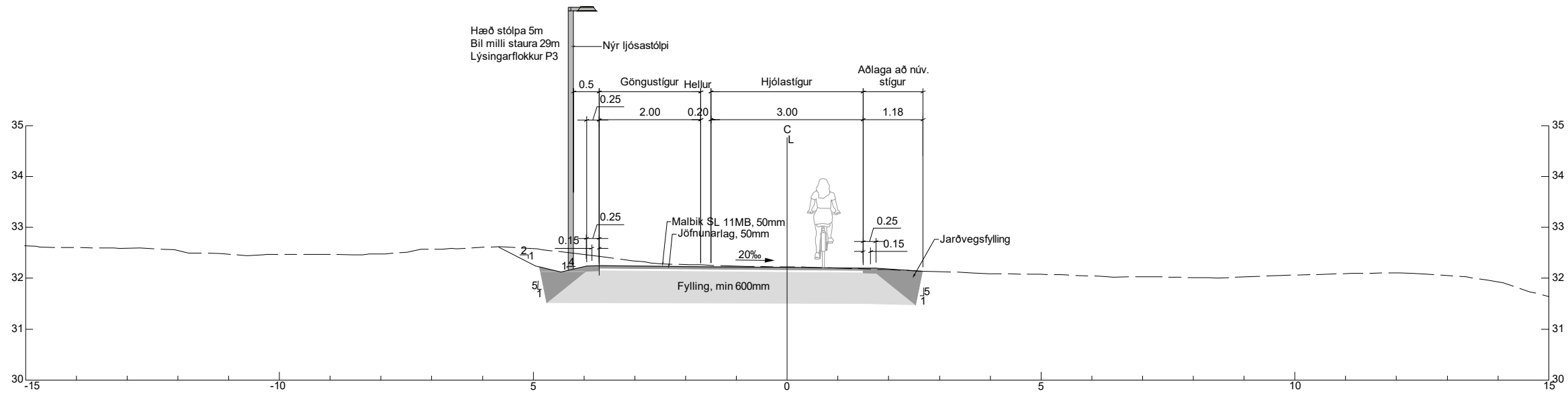
Hannað JJ Teiknað LL Yfirfarið EFH  
Tölvuskra ráðgjafa ÁF2.1-R1-G-02

Þrjár stigar. Göngu- og hjólastígar  
Vestan Hafnarfjarðarv. (40-02/03/04) og  
Fjarðarbr. (470-01). Áfangi 2

Rafkerfi  
Stigalýsing, blað 2 af 2  
Grunnmynd og hnitaskrár

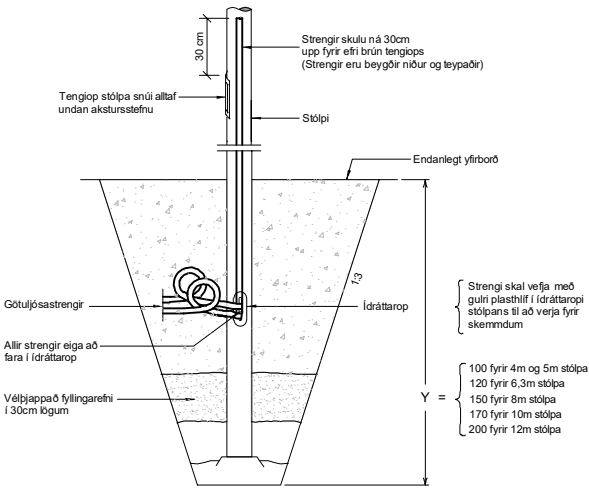
Verknr. ráðgjafa 23454 | Blaðstærð A3  
Mælikvæði 1:500

Dags: 20.02.2026  
Útskrá: BSVF-2025-01  
Vagnr. 40-04  
Hönnunarsig Verkhönnun  
Telkn. nr. N102 | Útg.

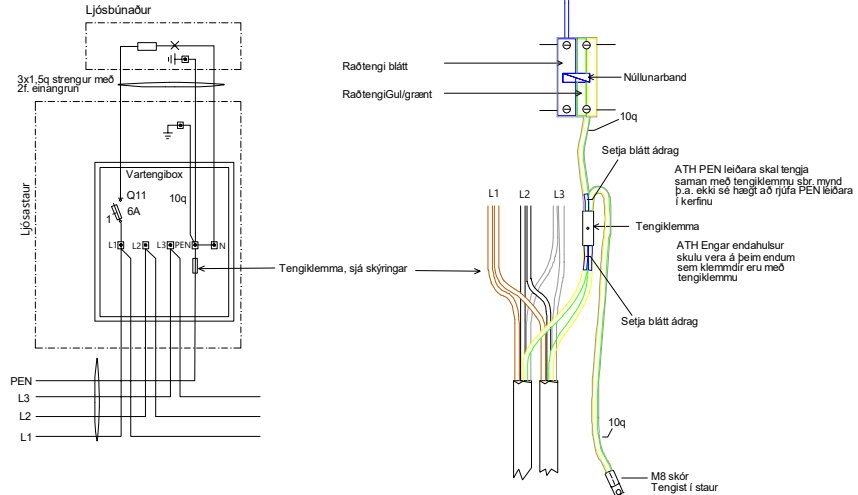


**B** Sníð 1:100 Stöð 347

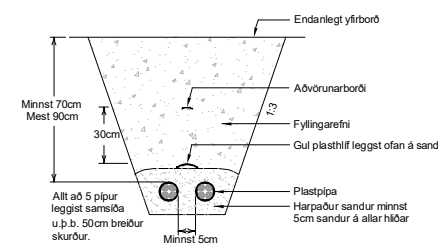
**Götuljósaustólpi 4m/5m/6,3m/8m/10m/12m**



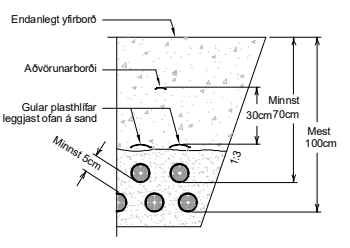
**Tenging í ljósaustaur**



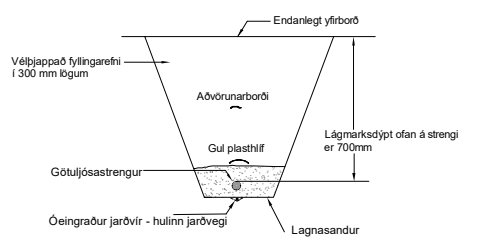
**Þversnið af samsíða pípum**



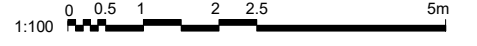
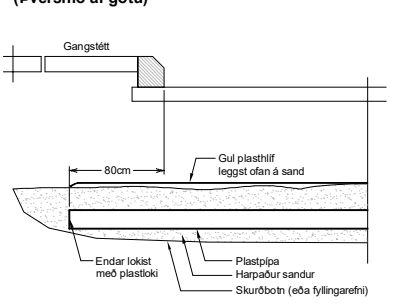
**Þversnið af pípum í lögum**



**Götuljósaustrengur almennt snið**



**Langsníð af pípuþögn (þversnið af götu)**



S:\2023\23454\1\_RAF\Tekni\103\_Af2\_1-R1-S-01.dwg

Landmælingar: Vegagerðin  
Hnitakerfi: ISN93 Hæðarkerfi: Landshæðamet

Útg.	Breyting	Dags.

**BETRI SAMGÖNGUR**  
Vegagerðin

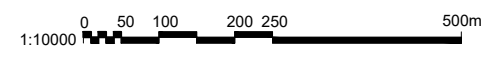
**VSÓ RÁDGLJÖF**  
Hannað JJ, Teknað LL, Yfiraríð EFH  
Tölvuskrá ráðgjafa ÁF2.1-R1-S-01

Prír stigar, Göngu- og hjólastígar Vestan Hafnarjarðarv. (40-02/03/04) og Fjarðarbr. (470-01). Áfangi 2  
Dags: 20.02.2026  
Umboðar: BSVF-2025-01  
Rafkerfi Stígalýsing Sníð  
Vegnr. 40-04  
Hönnunarsig Verkhönnun  
Verknr. ráðgjafa 23454 | Blaðstærð A3  
Mælikvæði 1:100




S:\2023\23454\1\_BTT\Tekni\001\_Verkhönnun\2\_Áfangi\23454\_B100\_AFP-ST-V-Y-01.dwg

Yfirlitsmynd 1:10000



Skýringar:  
- - - - - Framkvæmdarsvæði

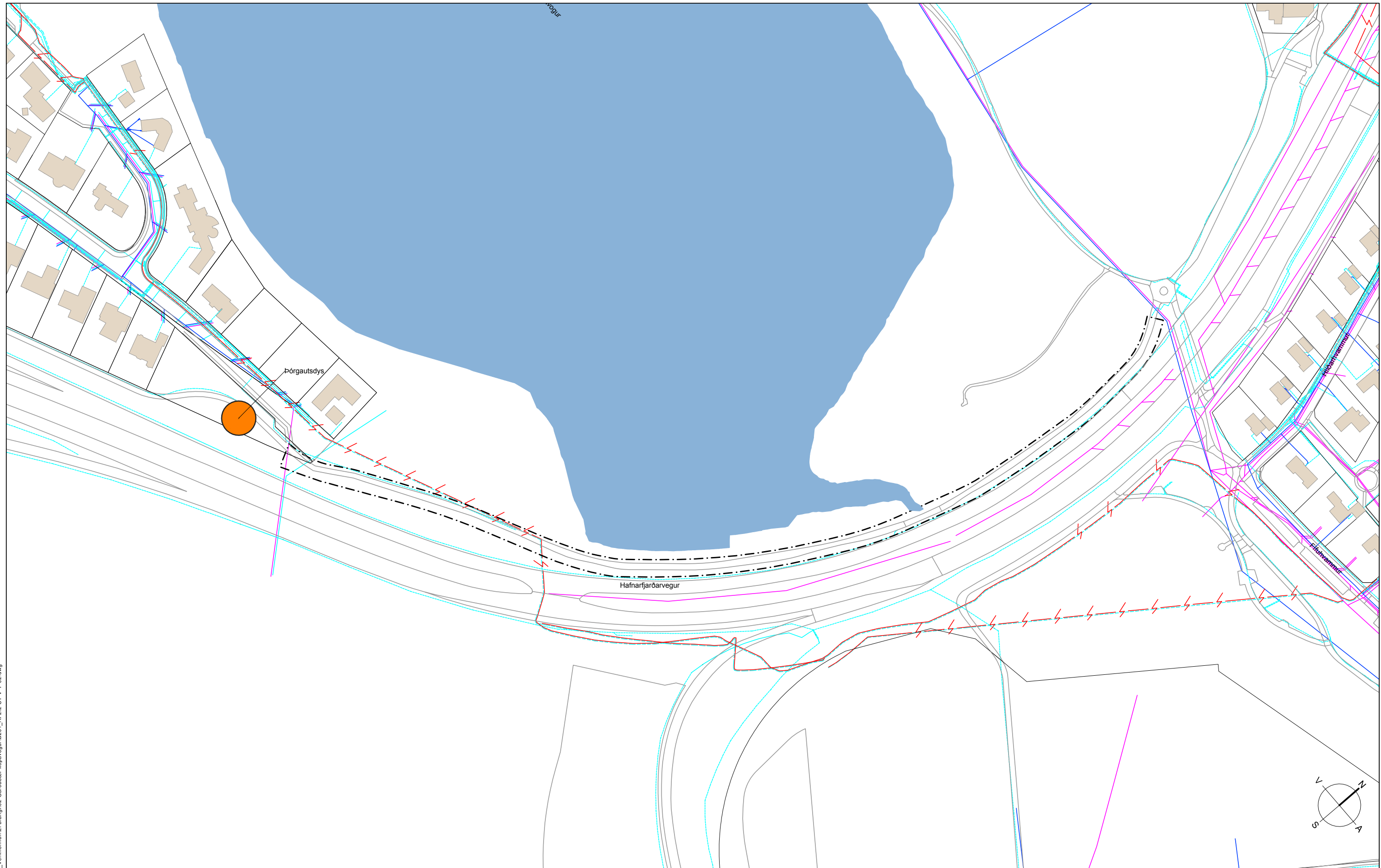
Útg.	Breyting	Dags.

**BETRI SAMGÖNGUR**  
 Vegagerðin

**VSÓ RÁDGLJÖF**  
 Hannað JJS | Teiknað SP | Yfirarið HFM  
 Tölvuskra ráðgjafa ÁF2.2-ST-V-Y-01

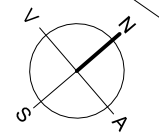
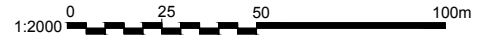
Þrjú stigar, Göngu- og hjólastígar Vestan Hafnarfjarðarv. (40-02/03/04) og Fjarðarbr. (470-01), Áfangi 2  
 Framkvæmdarsvæði Yfirlitsmynd  
 Verknr. ráðgjafa 23454 | Blaðstærð A3  
 Mælikvarði 1:10.000

Dags: 20.02.2026  
 Umboðar: BSVF-2025-01  
 Vegnr. 40-04  
 Hönnunartíð Verkhönnun  
 Telknr. nr. B002 | Útg.



S:\2023\23454\1\_BTT\Teknibúð\_Verkhönnun\2\_Áfangi02-Garðabær-Kopavogur\B201\_AF2.2-ST-V-Y-02.dwg

Yfirlitsmynd 1:2.000



Landmælingar: Vegagerðin  
 Hnitakerfi: ISN93 Hæðarkerfi: Landshæðamet

- Skýringar:**
- Rafstrengir
  - Háspenna
  - Heitt vatn
  - Kalt vatn
  - Fráveita
  - Míla
  - Gagnaveita RVK
  - · - · - Framkvæmdarmörk

Útg.	Breyting	Dags.

**BETRI SAMGÖNGUR**

**Vegagerðin**

**VSÓ RÁDGLJÖF**

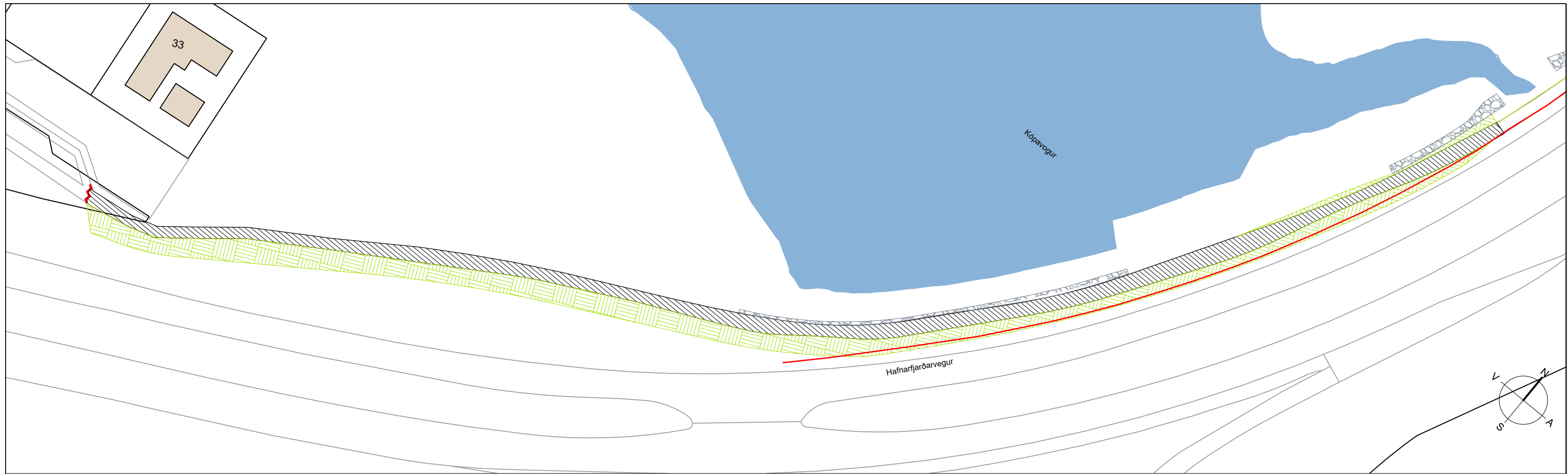
Hannað **JJS** Teiknað **SP** Yfirarið **HFM**

Tölvuskra ráðgjafa **ÁF2.2-ST-V-Y-02**

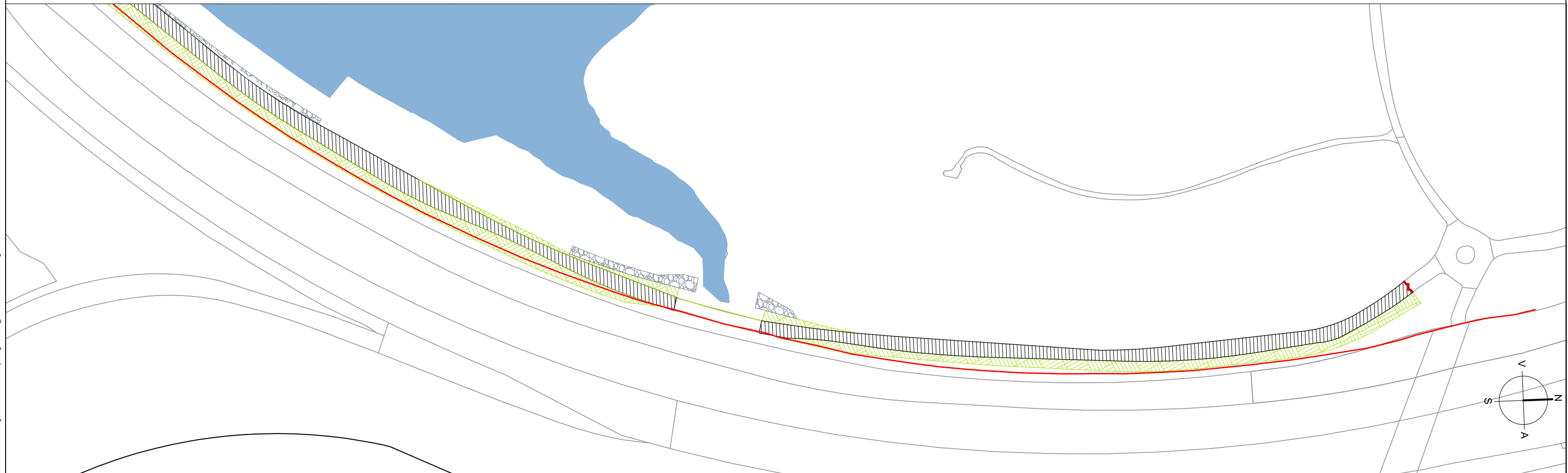
Þrjú stigar. Göngu- og hjólastígar Vestan Hafnarfjarðarv. (40-02/03/04) og Fjarðarbr. (470-01). Áfangi 2

Núverandi lagnir og strengir í jörðu Garðabær. Yfirlitsmynd

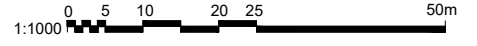
Dags: 20.02.2026  
 Útgáfa: BSVF-2025-01  
 Vegnr. 40-04  
 Hönnunartíð Verkhönnun  
 Verknr. ráðgjafa 23454 Blaðstærð A3  
 Mælikvarði 1:2.000  
 Teikn. nr. B201 Útg.



Yfirlitsmynd 1:1000



Yfirlitsmynd 1:1000



S:\2023\23454\1\_BTT\Teikni\B202-Garðabær-Kópavogur\B202\_AF2.2-ST-V-Y-03.dwg

Landmælingar: Vegagerðin  
 Hnitakerfi: ISN93 Hæðarkerfi: Landshæðamet

- Skýringar:**
- Malbik fjarlæggt
  - Grjótgardur færður til
  - Gróður fjarlægður / Jarðvegskipti
  - Núverandi vegrið fjarlæggt
  - Malbik sagað

Útg.	Breyting	Dags.

**BETRI SAMGÖNGUR**

**Vegagerðin**

**VSÓ RÁDGLJÖF**

Hannað **JJS** Teiknað **SP** Yfirarið **HFM**

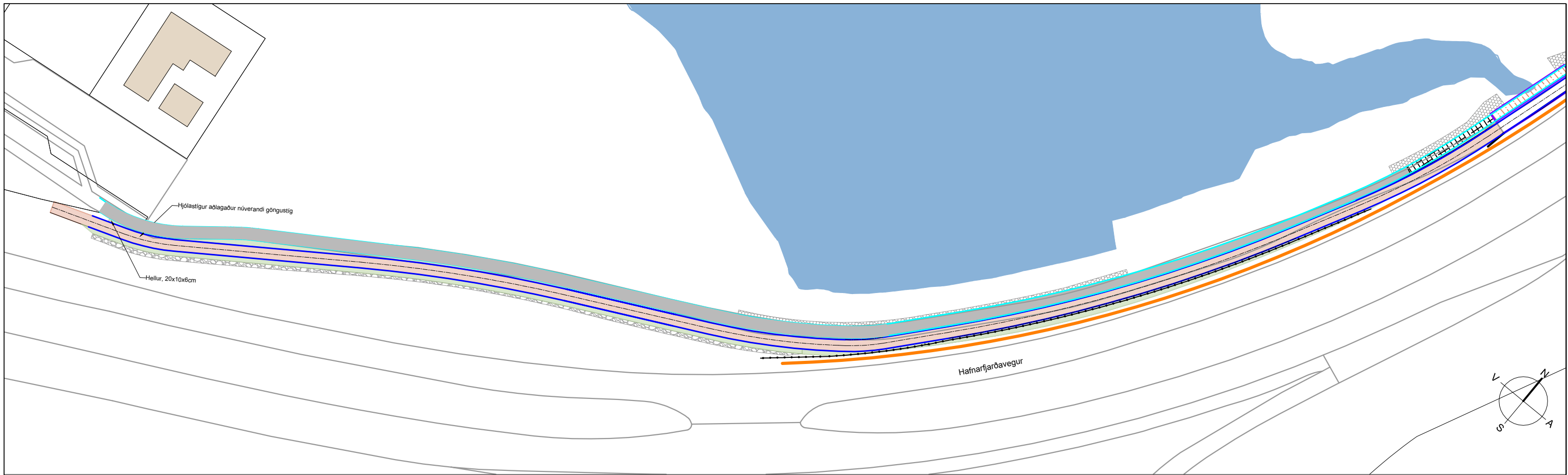
Tölvuskra ráðgjafa **ÁF2.2-ST-V-Y-03**

Þrjú stigar. Göngu- og hjólastígar Vestan Hafnarfjarðarv. (40-02/03/04) og Fjarðarbr. (470-01). Áfangi 2

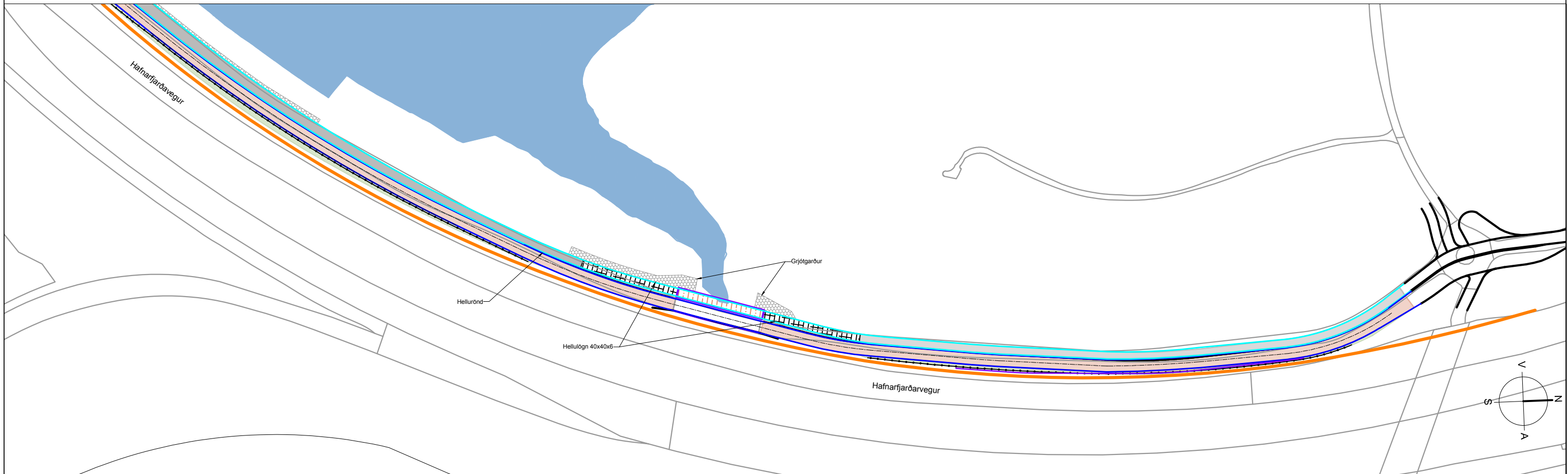
Upprífsteikning Yfirlitsmynd

Verknr. ráðgjafa 23454 Blaðstærð A3 Mælikvarði 1:1.000

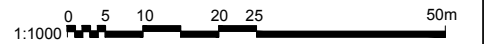
Dags: 20.02.2026  
 Útgáfa: BSVF-2025-01  
 Vegnr. 40-04  
 Hönnunartígg Verkhönnun  
 Teikn. nr. B202 Útg.



Grunnmynd 1:1000



Grunnmynd 1:1000



S:\2023\23454\1\_BTT\Teknibúð\_Verhönnun\2\_Áfangi02-Garðabær-Kopavogur\B203\_ÁF2.2-ST-V-Y-04.dwg

Landmælingar: Vegagerðin  
Hnitakerfi: ISN93 Hæðarkerfi: Landshæðamet

Skýringar:

- Malbikaður hjólastigur
- Malbikaður göngustigur
- Gras



Hellulögn grá, 40x40x6



Grjótgardur



See through girðing



Stoðveggur



Vegrið - Ekki hluti af útboði

Útg.	Breyting	Dags.

**BETRI SAMGÖNGUR**

**Vegagerðin**

**VSÓ RÁDGLJÖF**

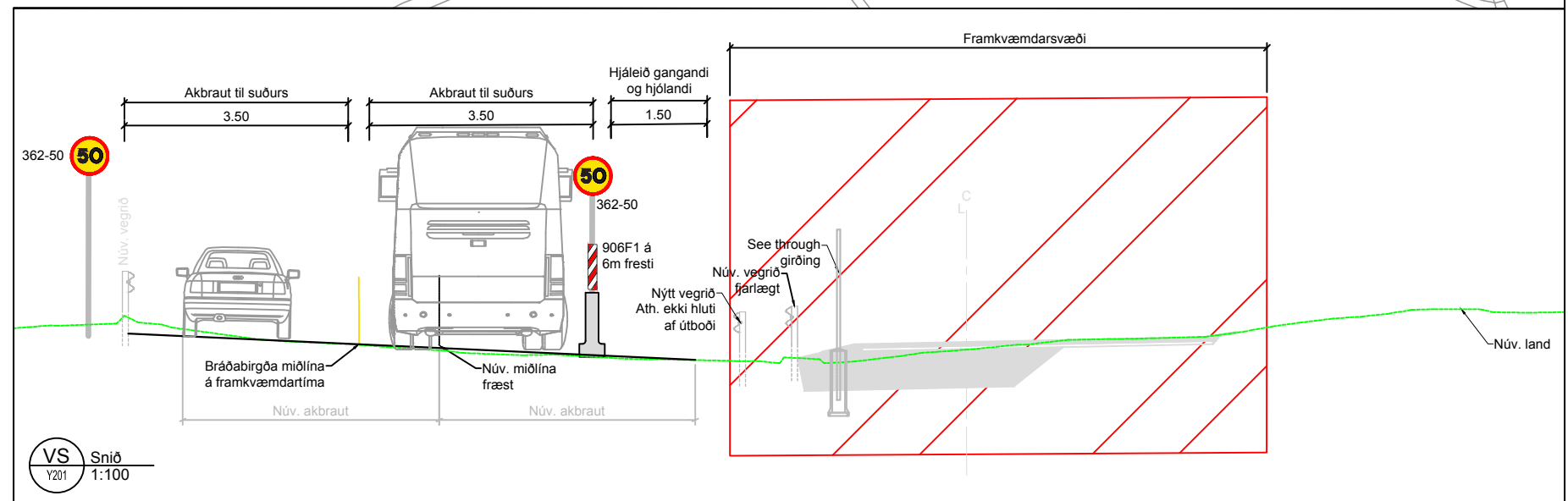
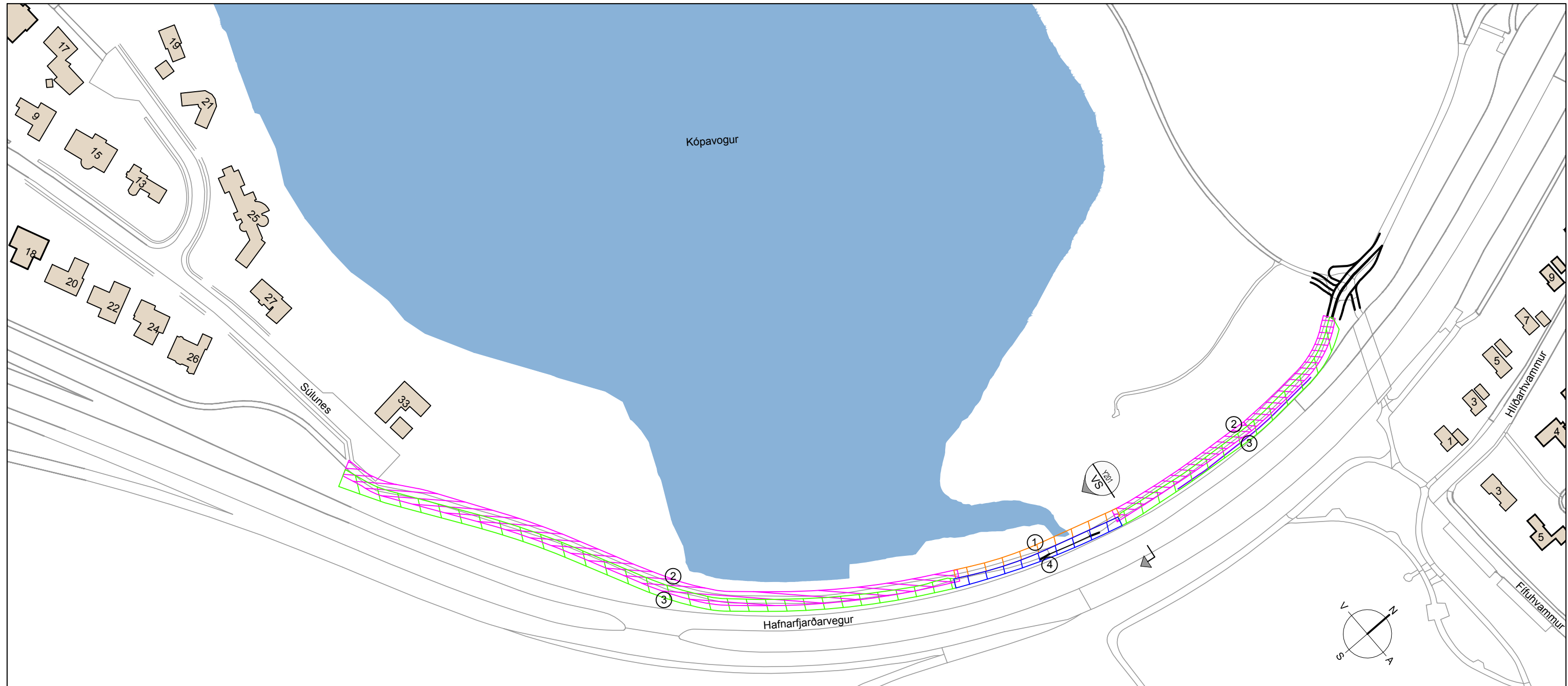
Hannað JJS Teiknað SP Yfirarið HFM  
Tölvuskra ráðgjafa ÁF2.2-ST-V-Y-04

Prír stigar. Göngu- og hjólastigar Vestan Hafnarfjarðarv. (40-02/03/04) og Fjarðarbr. (470-01). Áfangi 2

Yfirborðsfrágangur Yfirlitsmynd

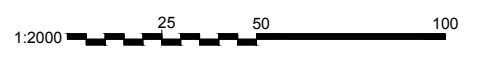
Verknr. ráðgjafa 23454 Blaðstærð A3  
Mælikvarði 1:1.000

Dags: 20.02.2026  
Útgáfa: BSVF-2025-01  
Vegr. 40-04  
Hönnunarteg Verkhönnun  
Telkn. nr. B203 Útg.



S:\2023\23454\1\_BTT\Tekni\Bóð\_Verkhönnun\2\_Áfangi02-Garðabær-Kópavogur\Y201-Y205\_AF2.2-ST-V-VS-01-05.dwg

Grunnmynd 1:2000



Landmælingar: Vegagerðin Hnitakerfi: ISN93 Hæðarkerfi: Landshæðamet	<b>Skýringar:</b> Framkvæmdarsvæði 1 Framkvæmdarsvæði 2 Framkvæmdarsvæði 3 Framkvæmdarsvæði 4
--	---

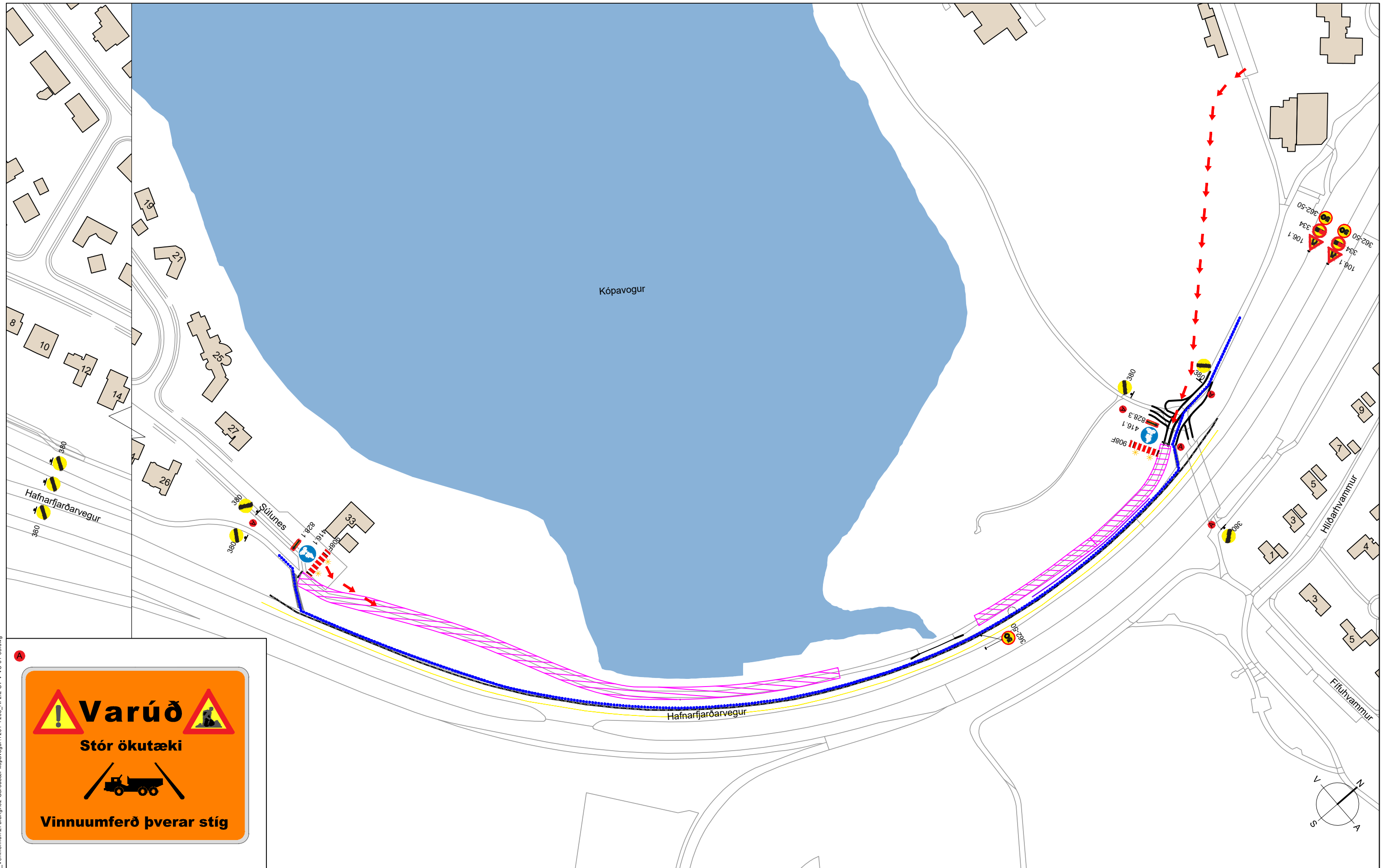
Útg.	Breyting	Dags.

BETRI SAMGÖNGUR  
 Vegagerðin

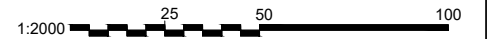
VSÓ RÁDGLJÖF  
 Hannað JJS Teiknað SP Yfirarið HFM  
 Tölvuskra ráðgjafa ÁF2.2-ST-V-VS-01

Þrjár stigar. Göngu- og hjólastígar  
 Vestan Hafnarfjarðarv. (40-02/03/04) og  
 Fjarðarbr. (470-01). Áfangi 2  
 Vinnusvæðamerkingar  
 Grunnmynd  
 Dags: 20.02.2026  
 Útgáfa: BSVF-2025-01  
 Vegnr. 40-04  
 Hönnunarteg Verkhönnun  
 Verknr. ráðgjafa 23454 Blaðstærð A3  
 Mælikvarði 1:2.000  
 Teikn. nr. Y201





Grunnmynd 1:2000



Landmælingar: Vegagerðin  
 Hnitakerfi: ÍSN93 Hæðarkerfi: Landshæðamæt

Skýringar:  
 Framkvæmdarsvæði 2

- Gangandi vegfarendum vísað fram hjá framkvæmdarsvæði
- Aðkoma verktaka
- Viðvörðunarljós ( má sleppa með heimild eftirlits ef vinnusvæðið er upplýst )
- Staðsetning merkis

Allt framkvæmdarsvæði skal afmarkað með 2m háum vírnetsgírdingum.  
 Ef leiða þarf hjáleio gönguleiðar yfir framkvæmdaskurð skal leggja göngubrú.  
 Lágmarksbreidd á vinnufriú svæði skal vera 1m.  
 Ef <1m þá þarf að setja upp vörn , sjá í reglum um vinnusvæðamerkingar.

Útg.	Breyting	Dags.



**VSÓ RÁDGLJÖF**

Hannað JJS Teiknað SP Yfirarið HFM  
 Tölvuskra ráðgjafa ÁF2.2-ST-V-VS-03

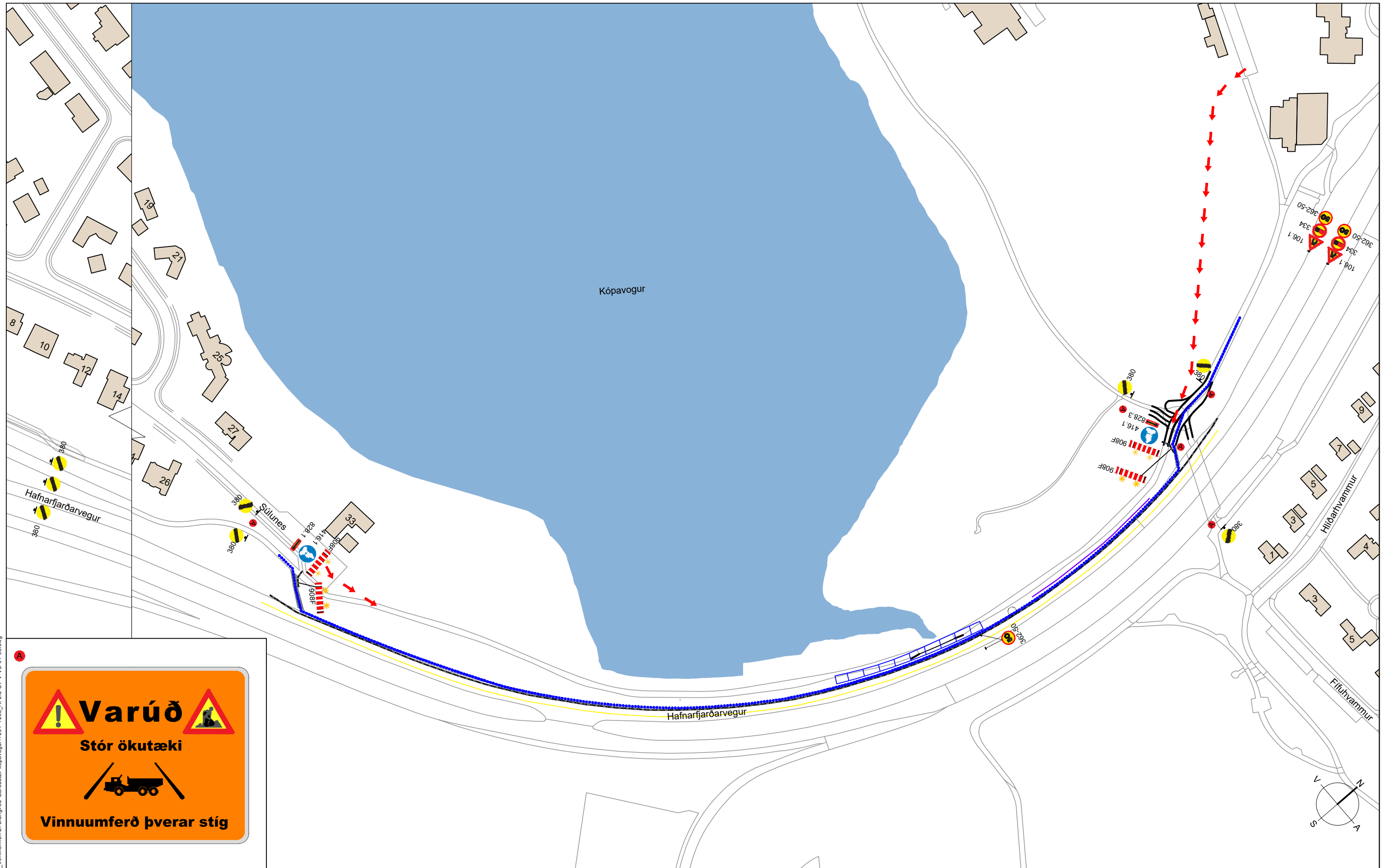
Þrjú stigar. Göngu- og hjólastígar Vestan Hafnarfjarðarv. (40-02/03/04) og Fjarðarbr. (470-01). Áfangi 2  
 Vinnusvæðamerkingar Framkvæmdarsvæði 2

Verknr. ráðgjafa 23454 Blaðstærð A3  
 Mælikvarði 1:2000

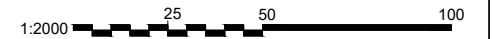
Dags: 20.02.2026  
 Únúmer: BSVF-2025-01  
 Vegnr. 40-04  
 Hönnunartíð Verkhönnun  
 Teikn. nr. Y203 Útg.

S:\2023\23454\1\_BTT\Teiknibíó\1\_Verkhönnun\2\_Áfangi02-Garðabær-Kópavogur\Y201-Y205\_ÁF2.2-ST-V-VS-01-05.dwg





Grunnmynd 1:2000



Landmælingar: Vegagerðin  
 Hnitakerfi: ISN93 Hæðarkerfi: Landshæðamet

Skýringar:  
 Framkvæmdarsvæði 4

- Gangandi vegfarendum vísað fram hjá framkvæmdarsvæði
- Aðkoma verktaaka
- Viðvörðunarljós ( má sleppa með heimild eftirlits ef vinnusvæðið er upplýst )
- Staðsetning merkis

Allt framkvæmdarsvæði skal afmarkað með 2m háum vírnetsgírdingum.  
 Ef leiða þarf hjáleði gönguleiðar yfir framkvæmdaskurð skal leggja göngubrú.  
 Lágmarksbreidd á vinnufriú svæði skal vera 1m.  
 Ef <1m þá þarf að setja upp vörn , sjá í reglum um vinnusvæðamerkingar.

Útg.	Breyting	Dags.



**VSÓ RÁDGLJÖF**

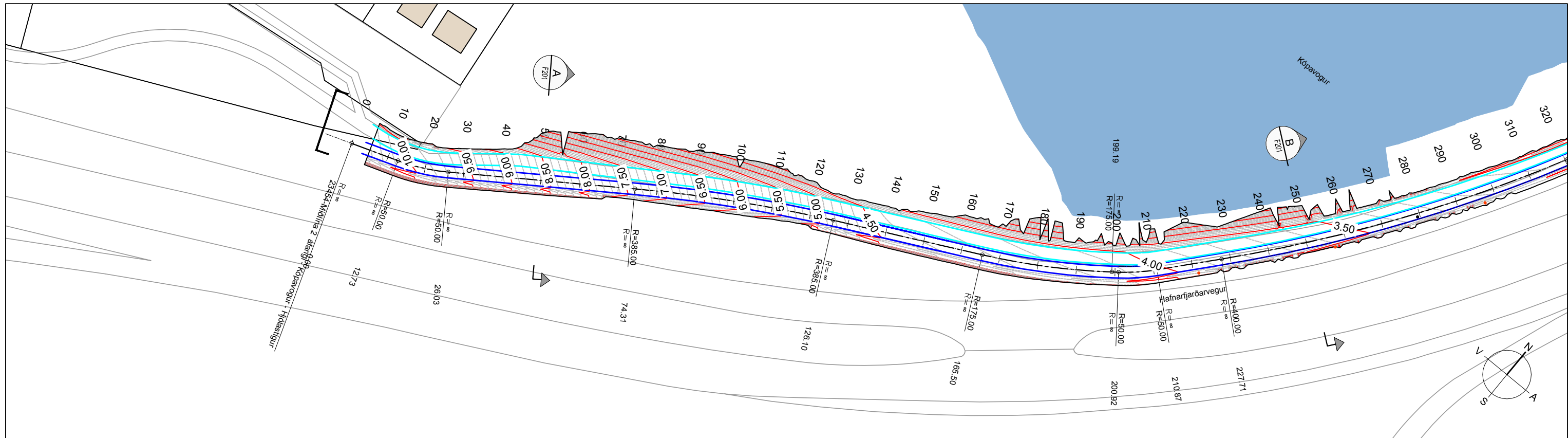
Hannað JJS Teiknað SP Yfirarið HFM  
 Tölvuskra ráðgjafa ÁF2.2-ST-V-VS-05

Þrjú stigar. Göngu- og hjólastígar Vestan Hafnarfjarðarv. (40-02/03/04) og Fjarðarbr. (470-01). Áfangi 2  
 Vinnusvæðamerkingar Framkvæmdarsvæði 4

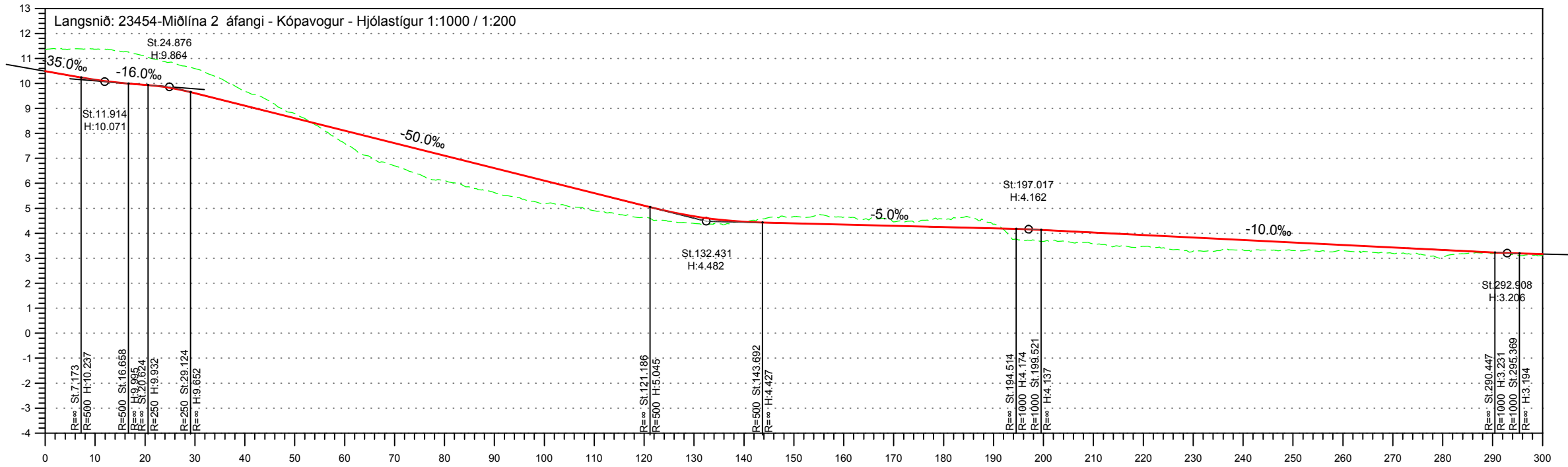
Verknr. ráðgjafa 23454 Blaðstærð A3  
 Mælikvarði 1:2.000

Dags: 20.02.2026  
 Únúmer: BSVF-2025-01  
 Vegnr. 40-04  
 Hönnunartíð Verkhönnun  
 Teikn. nr. Y205

S:\2023\23454\1\_BTT\Teikni\blá\_áfangi02-Garðabær-Kópavogur\Y201-Y205\_Af2.2-ST-V-VS-01-05.dwg




Grunnmynd 1:1000



23454-MIDLÍNA 2 ÁFANGI - KÓPAVOGUR - HJÓLASTÍGUR						
ELEM.	STÖÐ	LENGD	RÁDIUS	UPPHAFSHNIT	ENDAHNIT	
Bein lína	0.000	12.729		358186.345	403116.038	358198.372 403120.208
Hringbogi	12.729	13.301	50.000	358198.372	403120.208	358210.215 403126.176
Bein lína	26.031	48.280		358210.215	403126.176	358250.069 403153.428
Hringbogi	74.311	51.793	385.000	358250.069	403153.428	358294.656 403179.704
Bein lína	126.103	39.395		358294.656	403179.704	358329.921 403197.283
Hringbogi	165.498	33.695	175.000	358329.921	403197.283	358358.456 403215.084
Bein lína	199.193	1.722		358358.456	403215.084	358359.822 403216.132
Hringbogi	200.915	9.952	50.000	358359.822	403216.132	358367.064 403222.934
Bein lína	210.867	16.843		358367.064	403222.934	358378.136 403235.627
Hringbogi	227.710	92.830	400.000	358378.136	403235.627	358430.526 403312.008

Landhæð	11.37	11.10	10.59	9.68	8.79	7.60	6.70	6.12	5.63	5.19	4.90	4.63	4.39	4.46	4.67	4.64	4.46	4.57	4.37	3.67	3.57	3.48	3.29	3.33	3.31	3.30	3.19	3.03	3.19			
Hæð Miðlínu	10.15	9.94	9.61	9.11	8.61	8.11	7.61	7.11	6.61	6.11	5.60	5.10	4.68	4.46	4.40	4.35	4.30	4.25	4.20	4.13	4.03	3.93	3.83	3.73	3.63	3.53	3.43	3.33	3.24			
Mismunur	-1.23 m	-1.16 m	-0.98 m	-0.57 m	-0.18 m	0.51 m	0.91 m	0.99 m	0.98 m	0.91 m	0.70 m	0.47 m	0.29 m	0.00 m	-0.28 m	-0.30 m	-0.16 m	-0.32 m	-0.17 m	0.46 m	0.46 m	0.45 m	0.54 m	0.40 m	0.33 m	0.23 m	0.24 m	0.30 m	0.05 m			
pverhalli																																
HK.	2.0%						2.0%	2.0%	2.0%		2.0%				2.0%		2.0%	2.0%							2.0%	2.0%						
VK.	2.0%						2.0%	2.0%	2.0%		2.0%				2.0%		2.0%	2.0%							2.0%	2.0%						



Landmælingar: Vegagerðin  
 Hnitakerfi: ISN93 Hæðarkerfi: Landshæðamæt

Skýringar:  
 - - - Öhreyft land  
 - - - Hönnunarlína  
 - - - Verkmörk

Útg.	Breyting	Dags.

BETRI SAMGÖNGUR  
 Vegagerðin

VSÓ RÁDGLJÖF

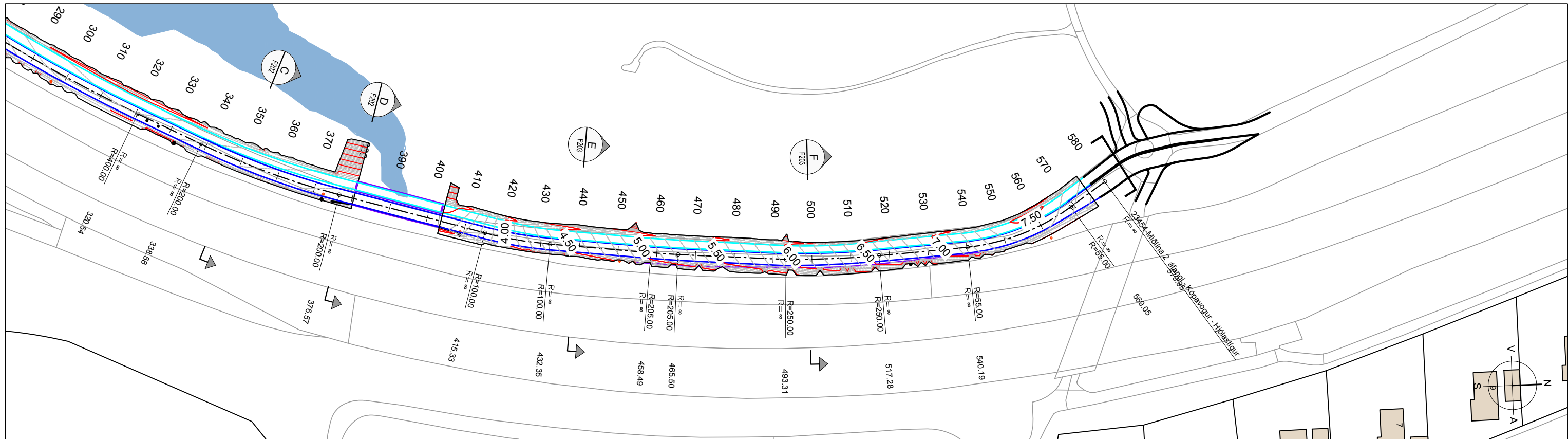
Hannað JJS Teiknað SP Yfirarið HFM  
 Tölvuskra ráðgjafa ÁF2.2-ST-V-LS-01

Þrjú stigar, göngu- og hjólastígar  
 Vestan Hafnarfjarðarv. (40-02/03/04) og  
 Fjarðarbr. (470-01), Áfangi 2

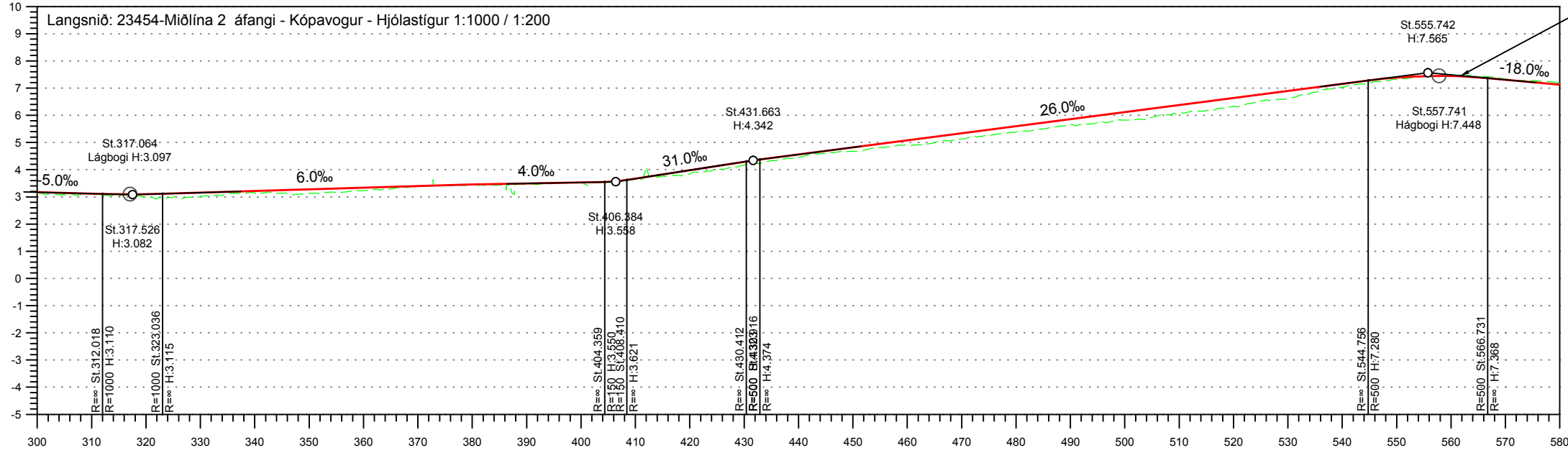
Hjólastígur  
 Grunnmynd/Langsnið  
 Stöð 0-300  
 Verkn. ráðgjafa 23454 Blaðstærð A3  
 Mælikvarði 1:200/1:1.000

Dags: 20.02.2026  
 Umskiptur: BSVF-2025-01  
 Vegnr. 40-04  
 Hönnunarteg Verkhönnun  
 Teikn. nr. D201 Útg.

S:\2023\23454\1\_BTT\teikni\01\_Verkhönnun\2\_áfangi02-Garðabær-Kópavogur\0201-D202\_2-ST-V-LS-01-02.dwg




Grunnmynd 1:1000



Aðlögun að núv. stig

23454-MIÐLÍNA 2 ÁFANGI - KÓPAVOGUR - HJÓLASTÍGUR						
ELEM.	STÖÐ	LENGD	RÁDIUS	UPPHAFSHNIT	ENDAHNIT	
Bein lína	320.540	18.041		358430.526	403312.008	358438.939 403327.967
Hringbogi	338.580	37.994	200.000	358438.939	403327.967	358453.368 403363.052
Bein lína	376.574	38.754		358453.368	403363.052	358464.643 403400.130
Hringbogi	415.328	17.027	100.000	358464.643	403400.130	358468.177 403416.765
Bein lína	432.355	26.133		358468.177	403416.765	358471.413 403442.696
Hringbogi	458.487	7.010	205.000	358471.413	403442.696	358472.159 403449.667
Bein lína	465.498	27.816		358472.159	403449.667	358474.507 403477.383
Hringbogi	493.314	23.965	250.000	358474.507	403477.383	358474.478 403501.339
Bein lína	517.279	22.907		358474.478	403501.339	358473.226 403524.213
Bein lína	569.049	10.899		358463.889	403551.173	358457.773 403560.195

Landhæð	3.12	2.99	3.01	3.14	3.13	3.23	3.38	3.45	3.47	3.53	3.64	3.85	4.1	4.45	4.68	4.91	5.13	5.39	5.63	5.82	6.06	6.33	6.61	7.04	7.31	7.45	7.33	
Hæð Miðlínu	3.12	3.10	3.16	3.22	3.28	3.34	3.40	3.45	3.49	3.53	3.67	3.98	4.29	4.56	4.82	5.08	5.34	5.60	5.86	6.12	6.38	6.64	6.90	7.16	7.39	7.44	7.31	
Mismunur	0.00 m	-0.12 m	-0.14 m	-0.07 m	-0.14 m	-0.11 m	-0.01 m	0.00 m	-0.03 m	-0.01 m	-0.03 m	-0.13 m	-0.12 m	-0.11 m	-0.14 m	-0.17 m	-0.20 m	-0.21 m	-0.22 m	-0.29 m	-0.31 m	-0.31 m	-0.29 m	-0.11 m	-0.07 m	0.01 m	0.02 m	
Þverhalli	HK	2.0%			2.0%						2.0%		2.0%	2.0%											2.0%	2.0%		
	VK	2.0%			2.0%						2.0%		2.0%	2.0%											2.0%	2.0%		



S:\2023\23454\1\_BTT\Tekni\blöð\_Verkhönnun\2\_Áfangi02-Garðabær-Kópavogur\0201-D202\_Af2.2-ST-V-LS-01-02.dwg

Landmælingar: Vegagerðin  
Hnitakerfi: ISN93 Hæðarkerfi: Landshæðarmet

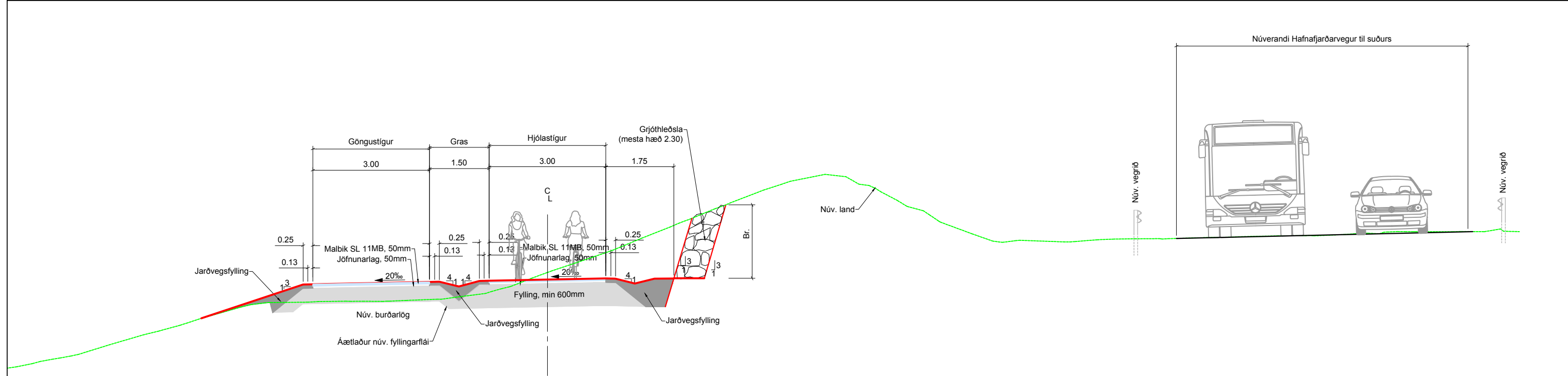
Skýringar:  
 Öhreyft land  
 Hönnunarlína  
 Verkmörk

Hannað	JJS	Teiknað	SP	Yfirarið	HFM
Útg.	Breyting	Dags.			

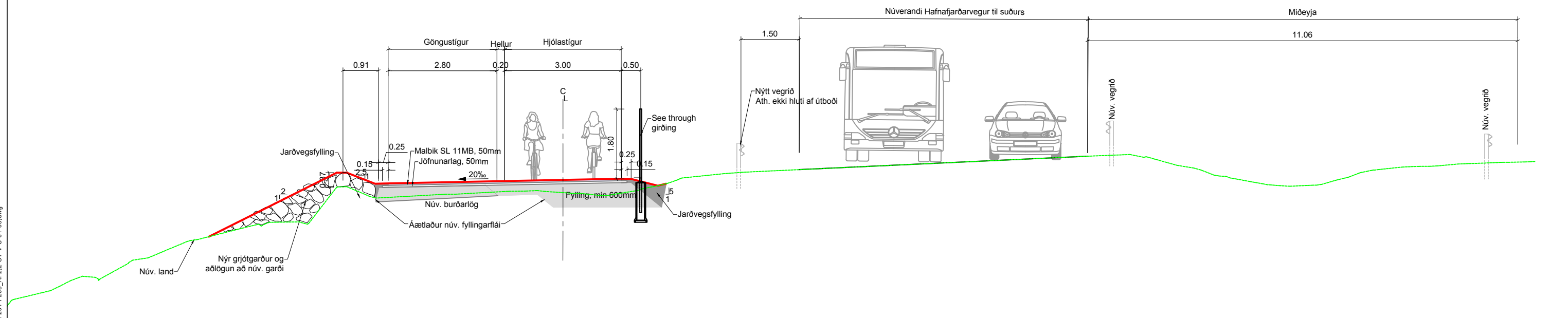
**BETRI SAMGÖNGUR**  
 Vegagerðin

**VSÓ RÁDGLJÖF**  
 Hannað JJS Teiknað SP Yfirarið HFM  
 Tölvuskra ráðgjafa ÁF2.2-ST-V-LS-02

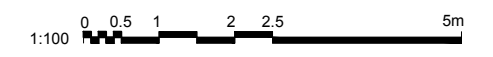
Þrjár stigar. Göngu- og hjólastígar Vestan Hafnarjarðarv. (40-02/03/04) og Fjarðarbr. (470-01). Áfangi 2  
 Dags: 20.02.2026  
 Umsókn: BSVF-2025-01  
 Vegnr. 40-04  
 Hönnunarteg Verkhönnun  
 Verknr. ráðgjafa 23454 Blaðstærð A3  
 Mælikvarði 1:200/1:1.000  
 Útg. D202



A Snið Stöð - 50  
D201 1:100



B Snið Stöð - 250  
D201 1:100



Landmælingar: Vegagerðin  
Hnitakerfi: ÍSN93 Hæðarkerfi: Landshæðamæt

- Skýringar:
- Öhreyft land
  - Hönnunarhæð
  - Malbik
  - Fláarfylling
  - Fylling

Útg.	Breyting	Dags.



**VSÓ RÁDGIJÖF**

Hannað JJS Teiknað SP Yfirarið HFM  
Tölvuskrá ráðgjafa ÁF2.2-ST-V-S-01

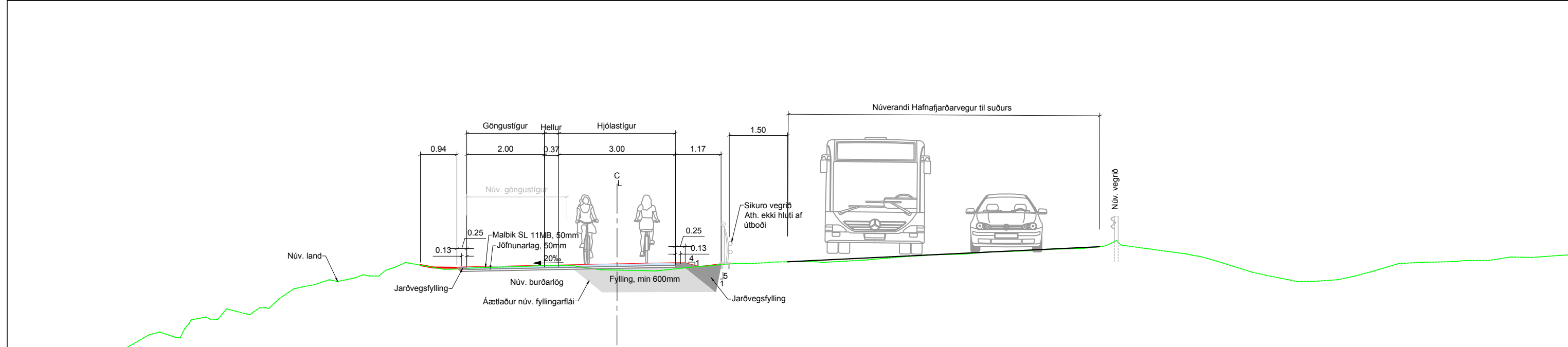
Prír stigar. Göngu- og hjólastígar Vestan Hafnafjarðarv. (40-02/03/04) og Fjarðarbr. (470-01). Áfangi 2

Hjólastígur Snið A - B

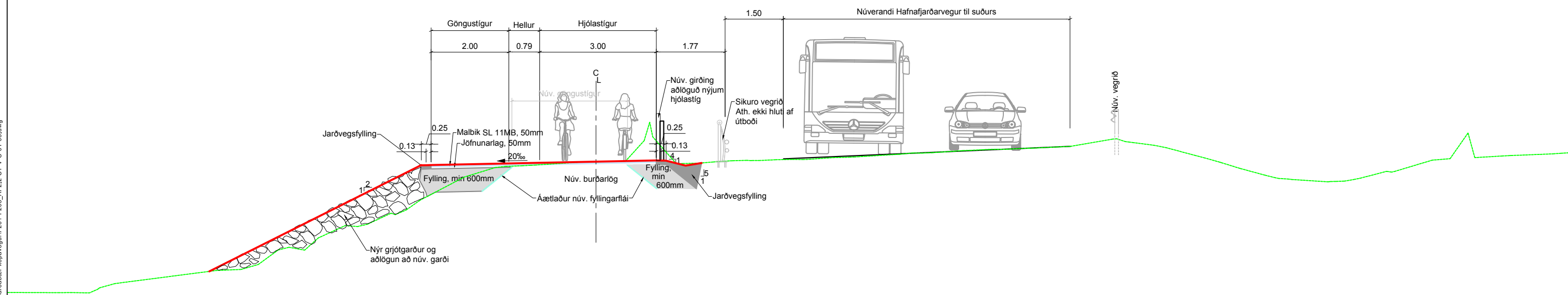
Verkr. ráðgjafa 23454 Blaðstærð A3  
Mælikvarði 1:1.00

Dags: 20.02.2026  
Umboðs: BSVF-2025-01  
Vegr. 40-04  
Hönnunarstig Verkhönnun  
Teikn. nr. F201

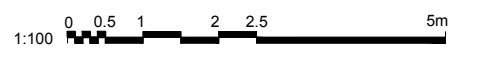
S:\2023\23454\1\_B\T\Tekni\blöð\_Verkhönnun\2\_Áfangi\02-Garðabær-Kópavogur\F201-F203\_ÁF2.2-ST-V-S-01-03.dwg



C Snið 1:100 Stöð 350



D Snið 1:100 Stöð 380



Landmælingar: Vegagerðin  
Hnitakerfi: ISN93 Hæðarkerfi: Landshæðamæt

- Skýringar:
- Öhreyft land
  - Hönnunarhæð
  - Malbik
  - Fláarfylling
  - Fylling

Útg.	Breyting	Dags.

BETRI SAMGÖNGUR  
Vegagerðin

VSÓ RÁDGLJÖF

Hannað	JJS	Teiknað	SP	Yfirarið	HFM
Tölvuskrá ráðgjafa	ÁF2.2-ST-V-S-02	Bláa stærð	A3	Útg.	F202

Prír stigar. Göngu- og hjólástígar Vestan Hafnarjarðarv. (40-02/03/04) og Fjarðarbr. (470-01). Áfangi 2

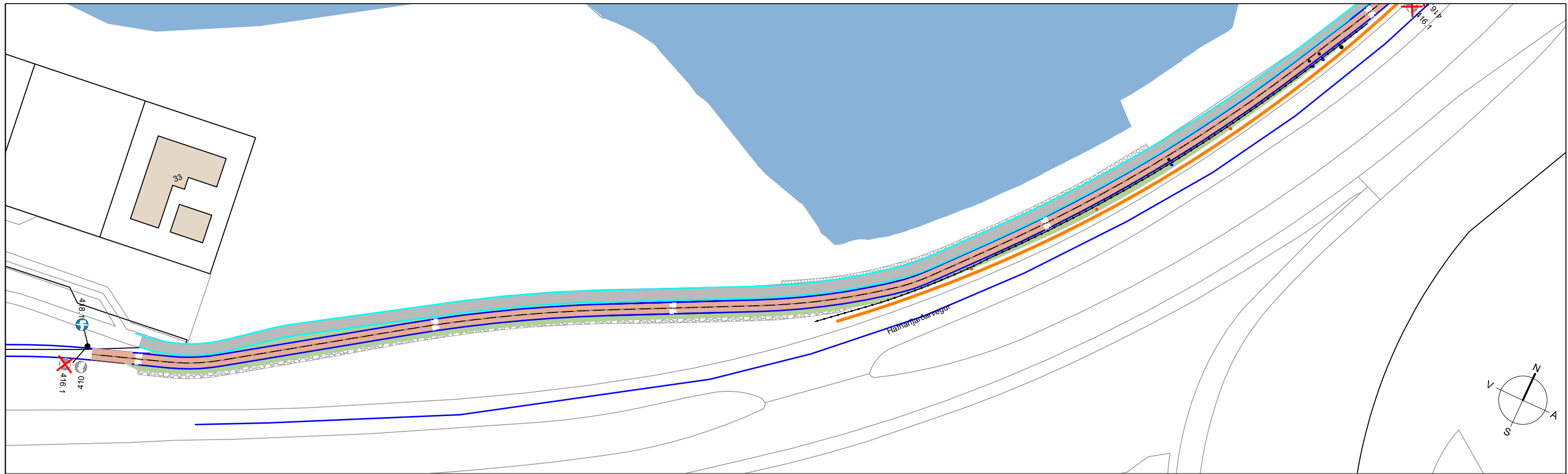
Hjólástígur. Snið C og D

Dags: 20.02.2026  
Umboðs: BSVF-2025-01  
Vegr: 40-04  
Hönnunartígg Verkhönnun

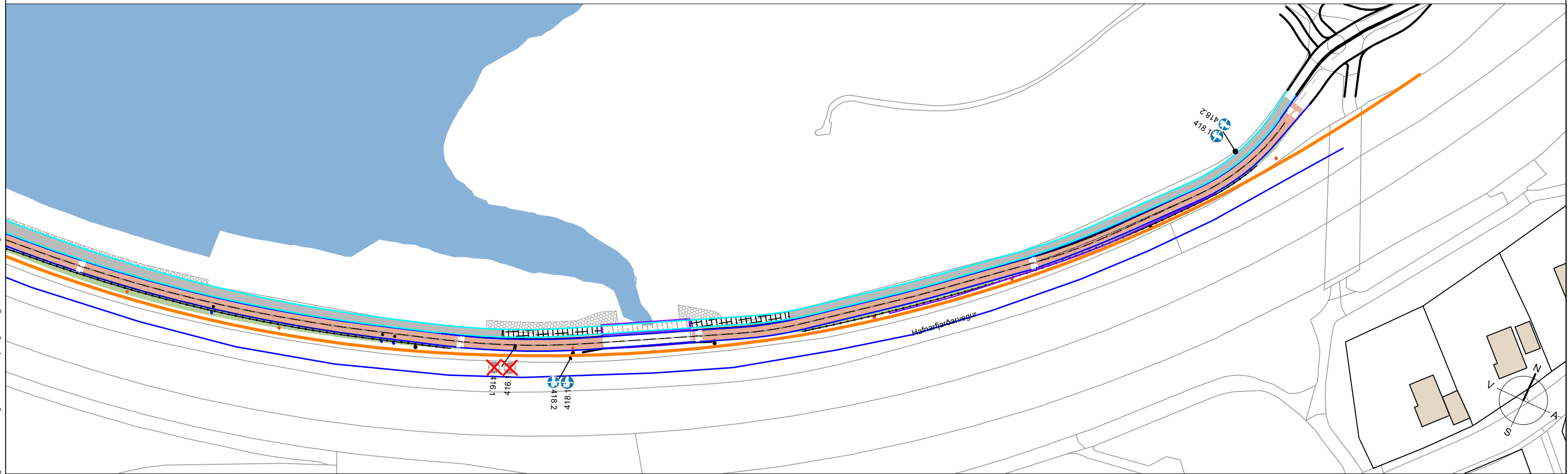
Verknr. ráðgjafa: 23454 | Bláa stærð: A3  
Mælikvarði: 1:1.00

S:\2023\23454\1\_BTT\Tekniblöð\_Verkhönnun\2\_Áfangi02-Garðabær-Kópavogur\F201-F203\_ÁF2.2-ST-V-S-01-03.dwg

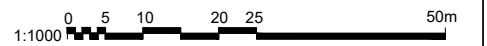




Grunnmynd 1:1000






Grunnmynd 1:1000










S:\2023\23454\1\_BTT\Teknibíó\Verkhönnun\2\_Áfangi02-Garðabær-Kopavogur\L201\_ÁF2.2-ST-V-UO-01.dwg

Landmælingar: Vegagerðin  
Hnitakerfi: ISN93 Hæðarkerfi: Landshæðamet

Skýringar:


-  Skiltastaur og skilti
-  Skiltastaur - skilti beggja vegna
-  Skilti fest á ljósaustur

-  Ný eða færð skilti eru í lit
-  Núverandi skilti, grá
-  Núverandi skilti fjarlægð, grá og með x yfir

				
Númer	410	416.1	418.1	418.2
Fjöldi ný (stk.)	-	-	3	2
Fjöldi færð (stk.)	1	-	-	-
Fjöldi fjarlægð (stk.)	-	3	-	-

Útg.	Breyting	Dags.

 BETRI SAMGÖNGUR

 Vegagerðin

**VSÓ RÁDGLJÖF**

Hannað JJS Teiknað SP Yfirarið HFM

Tölvuskra ráðgjafa ÁF2.2-ST-V-UO-01

Prír stigar. Göngu- og hjólastígar Vestan Hafnarjarðarv. (40-02/03/04) og Fjarðarbr. (470-01). Áfangi 2

Yfirborðsmerkingar og skilti Yfirlitsmynd

Dags: 20.02.2026  
Umboðar: BSVF-2025-01  
Vegr: 40-04  
Hönnunarteg Verkhönnun  
Verknr. ráðgjafa 23454 Blaðstærð A3  
Mælikvarði 1:1.000

Tekn. nr. L201

### Skýringar á uppdráttum:

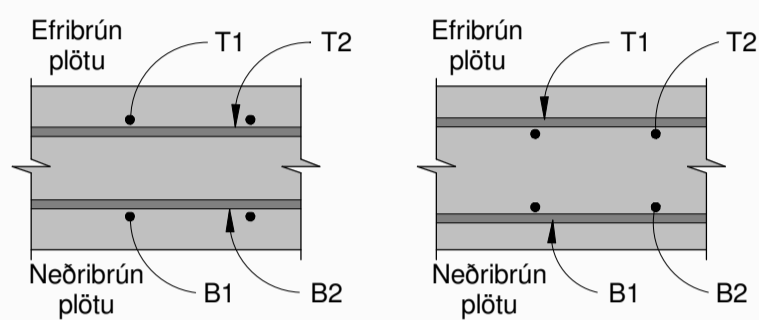
**V-1-T0** Tákna veggnúmer (veggur, 1.hæð, númer 10)

**S-1-T0** Tákna súlunúmer (súla, 1.hæð, númer 10)

### Grafísk tákn.

Merkingar á teikningum.

- #— Tákna steypuskil á sniðmynd
- ø12, ø16, ø20 Tákna kambstál (tempcoore) með skriðmörk fyk= 500 N/mm<sup>2</sup> þvermál stanga 12, 16 og 20mm
- L =1000 Tákna heildarlengd stangar í mm. (lengd = 1000mm)
- 200 Tákna miðjubil bendistanga í mm (bil = 200mm).
- T1 Tákna bændingu plötu í burðarstefnu, járn sem er nær. Járn á grunnmynd eru táknúð sem heilina.
- T2 Tákna bændingu plötu þvert á burðarstefnu, járn sem er nær. Járn á grunnmynd eru táknúð sem heilina.
- B1 Tákna bændingu plötu í burðarstefnu, járn sem er fjær. Járn á grunnmynd eru táknúð sem brotalína
- B2 Tákna bændingu plötu þvert á burðarstefnu, járn sem er fjær. Járn á grunnmynd eru táknúð sem brotalína



Tákna ráðandi stefnu bændingar í byggingarhluta, þ.e. ytri járn í efri og neðri brún platna og ytri járn í báðum hlöðum veggja.

Grunnbending plötu í báðar áttir.

Sim Tákna samskonar eða líkt snið

(200) Oftast koma málsetningar eingöngu fram á teikningum arkitekta og skal bera öll mál saman við þeirra teikningar

200 Tákna málsetningu sem skiptir máli fyrir burðarvirki

> 200 Tákna málsetningu sem skiptir máli fyrir burðarvirki og skal mál ekki vera minna en uppgjöfð mál

+11,32 tákna kóta (hæð) í sniðum (t.d. hæðarkóti er 11,32 metrar).

1 Stendur fyrir halla á greftri eða fyllingu í sniði

**H = 200** Tákna þykkt á plötu í mm (þykkt = 120mm)

Efri brún +10,400 tákna hæðarkóta efri brún plötu (t.d. +10,400 metrar)

Neðri brún + 10,200 tákna hæðarkóta neðri brún plötu (t.d.+10,200 metrar)

### Sniðpíla



Sniðpíla númer A1

### Deili



Deili númer A1



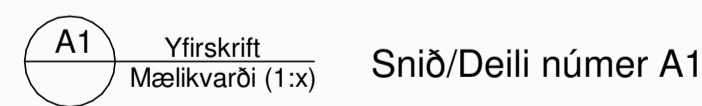
Lárétt deili

### Almennt snið



Almennt snið númer J1

### Yfirskrift deili/snið



Snið/Deili númer A1

### Skýringar á uppdráttum (frh):

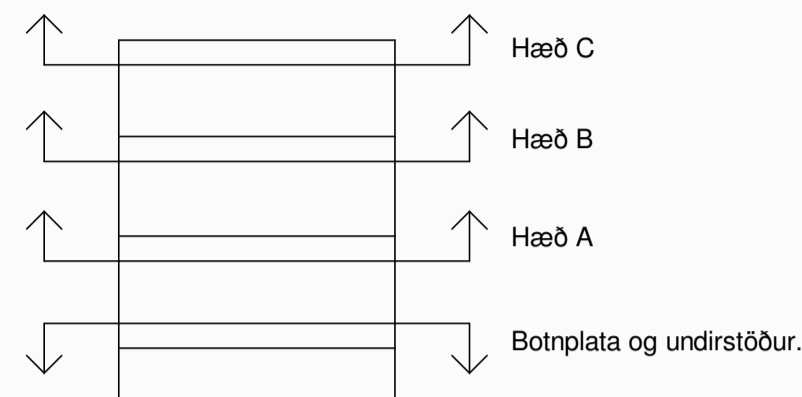
#### Breytingatákn.

Breytingar eru táknaðar með bókstöfum. A, B, C o.s.frv. Dregið verður ský utan um allar breytingar, sem gerðar eru á milli útgáfu hvírrar teikningar.

Svæði sem breytist er merkt með skýi. Svæði í biðstöðu eru sýnd sem rasti eins og hér til hiðbar.



#### Skurður við plötu.



### Álagsforsendur:

- Eiginálág: Skv. ÍST EN 1991-1-1
- Notálág: Notálág er reiknað skv. ÍST EN 1991-1-1. Almennt svæði 5,0 kN/m<sup>2</sup> / 4,0 kN Snjóruðningstæki Max 3500 kg
- Vindálág: Vindálág er reiknað skv. ÍST EN 1991-1-4 og íslenskum þjóðarskjölum. Grunnigildi vindálags = 2,1 kN/m<sup>2</sup>
- Snjóálág: Snjóálág er reiknað skv. ÍST EN 1991-1-3 og íslenskum þjóðarskjölum. Grunnigildi snjóálags er miðað við svæði 1 og er sk = 2,1 kN/m<sup>2</sup>. Hönnunargildi snjóálags : s = 1,01 kN/m<sup>2</sup>
- Jarðskjálfta álag: Jarðskjálftaálág er reiknað skv. ÍST EN 1998-1-1 og íslenskum þjóðarskjölum
  - $\gamma_i = 1,0$
  - $\alpha = 0,1$
  - $q = 1,5$
  - Soil class A
  - $W = \text{Eiginþyngd} + \text{Notálág} * 0,5 + \text{Snjóálág} * 0,3$

### Eftirlitsflokkar:

- Atleiðingarflokkun: CC2 skv. ÍST EN 1990
- Eftirlit hönnunar: DSL2 skv. ÍST EN 1990
- Eftirlit framkvæmda: IL2 skv. ÍST EN 1990

### Grundun:

Undirstöður jarðvegur: Undirstöður hvíla á vel þjappaðari bögglabergsfyllingu, sem lögð er ofan á burðarhæfan botn. Leyður jarðþrýstingur undir sökkjum er mest 500 kN/m<sup>2</sup> í brotmarkastandi. Strax og grafið hefur verið niður á fastann botn skal hann úttekin af hönnuði áður en byrjað er á vinnu við fyllingar.

Þær þjöppunarkröfur eru gerðar að niðurstöður þjöppunarprófs samsvari minnst 103% m.v. hlutfall af þurri rúmpyngd ákvarðað með Standard Proctor prófi eða plötuprófi á yfirborði fyllingar eftir þjöppun sem gefi a.m.k. E2 > 120 MPa og E2/E1 < 2,3. Miða skal við að 2 plötupróf séu tekin og uppfylli ofangreindar kröfur.

Fylling undir sökkla skal vera úr burðarhæfu, þjappanlegu, ólífrænu og frostöruggu efni, t.d. bögglabergi. Fylling skal vera vel drenerandi með stærstu steina minni en sem nemur 1/3 af útlagðri lagþykkt. Efnið skal uppfylla eftirfarandi kröfur til sáldurferils:

Gegnum sigti, [mm]	Þyngdarprósenta, [%]
0,074	1,5-4
0,125	2-9
0,25	4-16
0,5	4-26
1	8-37
2	13-48
4	18-55
8	27-65
16	40-75
32	55-85
64	75-90
100	80-100

Verktaki skal láta Rannsóknastofnun byggingaríðnaðarins eða sambærilega rannsóknarstofu rannsaka efnið sem hann hyggst nota í samræði við verkkaupa og skila niðurstöðum þar um til verkkaupa eða fulltrúa verkkaupa.

Þjöppun fyllingar : Fylling undir undirstöður og að veggjum skal þjappa á eftirfarandi hátt (eða sambærilegan) hátt (sjá blað rb(4), 102)
-Tæki:0,5 tónna vibröplata
-Lagþykkt skal vera mest 30cm
-Fjöldi yfirferða skal vera minnst fjórar
-Væta skal vel fyllinguna milli yfirferða
Rúmpyngd fyllingar min 19 KN/m3
Skriðhorn fyllingar min 45°

Efniseiginleikar fyllingar: Rúmpyngd fyllingar min 19 KN/m3
Skriðhorn fyllingar min 45°

### Steypuvirki:

#### Steypumót:

- Nákvæmniskröfur: Stærð og staðsetning:
  - Undirstöður, stærð og staðsetning: +/- 10mm
  - Stærð og staðsetning annarra steyptra hluta : +/- 3mm
  - Staðsetning innsteyptra hluta : +/- 3mm
  - Kátar: +/- 3mm
  - Misgengi veggja á steypuskilum: +/- 2mm

Frávik frá 3m rétskeið sem lögð er á steyptra flöt má mest vera sem hér segir:
- Steyptr plata: 3mm
- Veggir: 3mm

Yfirhæð: Bita- og plötumót skulu hafa yfirhæð L/250 af fjarlægð milli fastra punkta. Séu bitar og plötur útkragandi skal yfirhæðin vera L/150 þar sem L er útkrögun

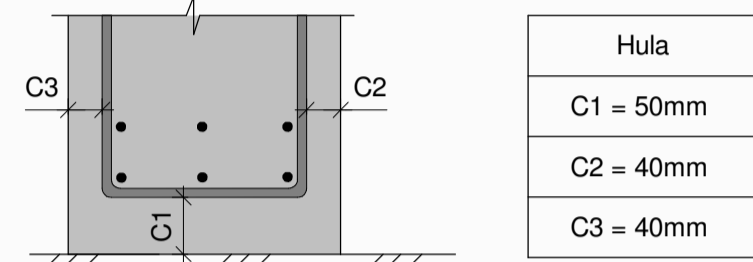
Titrún: Taka skal tillit til þess við mótasmíði að alla steypu skal litra.

#### Járnbending:

Öli járbending skal vera B500C skv. ÍST EN 1992-1-1, táknað ø á uppdráttum þ.e. suðuhæft bendistál með fyrirskrifaða flötpennu 500MPa

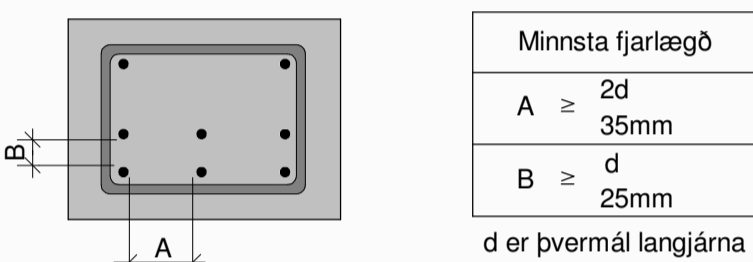
Steypuhula og bil milli járna:

-Undirstöður og veggir þar sem jarðfylling kemur að:



Hula
C1 = 50mm
C2 = 40mm
C3 = 40mm

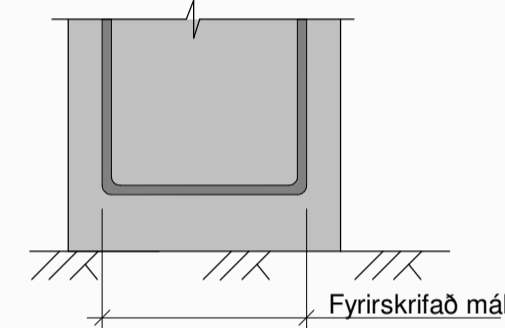
- Minnsta fjarlægð milli járna



Minnsta fjarlægð
A ≥ 2d
B ≥ d
≥ 25mm

d er þvermál langjárna

-Fyrirskrifað beygjumál járbendingar á teikningum er ávallt ysta mál.



### Skeyting bændingar:

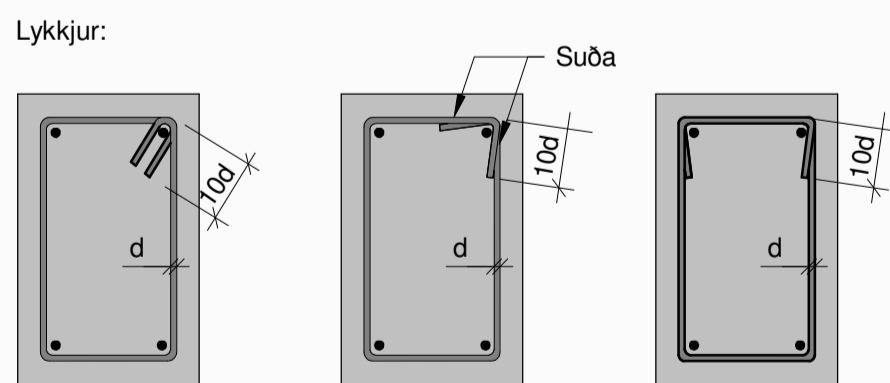
Járn	Skeytilengd (SL) Steypa C40/50
ø10	445 mm
ø12	535 mm
ø16	710 mm
ø20	885 mm
ø25	1110 mm

### Nákvæmniskröfur:

- Staðsetning járbendingar:
  - Steypuhula: + 10mm / - 0mm
  - Staðsetning járna +/- 25mm +/- 25mm

Járn skulu zetið ná skeytilengd inn í aðliggjandi steyptra byggingarhluta lárétt bending í veggjum gangi heil um horn, víxleggist um skeytilengd eða tengist með vinklum eða lykkjum.

Lykkjur má forma með eftirfarandi hætti:



### Steypuvirki (frh):

#### Járnabeygjur:

Minnsta leyfilega þvermál beyguskifu fyrir lykkjur, króka og vinkla í mm.

Þvermál stanga mm	Kambstál D <sub>min</sub>
8	32mm
10	40mm
12	48mm
16	64mm
20	140mm
25	175mm

#### Steypuflokkun:

Fylliefni Mól og sandur skal vera úr kornum sterkra og þétttra bergtegunda skv. Rb Eq.4.017. Fylliefni skulu vera hrein og sýnilega óveðruð. Tryggt skal að þau fylliefni sem notuð eru uppfylli skilyrði greinar 3.1.2.5.2 a) í þjóðarskjal með ÍST EN 1992-1-1:2004

Undirstöður, veggir, súlur, botnplata, milliplate Brotpólsflokkur: Sementsmagn: ≥ C40/50 : XF4/ XC4/XS1 Vatnssementstala: Minnst 340 kg/m³ Hámarkssteinastærð: ≤ 0,45 Loftinnihald eftir dælingu: 25mm Yfirborð loftböla: ≥ 25 (1/mm) Fjarl.stubull lofta: < 0,20 Ecm: > 31,700 N/mm²

#### Steypuvinna:

Framkvæmdaflokkur: Steypuvinna skal vera í samræmi við ÍST EN 206-1 ÍST EN 1992-1-1 og ÍST EN 13670-1 (Execution Class 2)

Niðurlögn: Niðurlögn steypunnar skal vera í samræmi við ÍST EN 206-1 EN 1992-1-1 og ÍST EN 13670-1 Alla steypu skal litra.

Steypuskil: Gengið skal frá steypuskilum í samræmi við verkýsingu. Steypuskil skulu vera hrein og laus við steypuhröngl. Yfirborð skal hrytt. Tryggja skal vatnsþéttleika steypuskila.

Aðhyllning: Steypuyfirborði skal haldið réku þar til steypa hefur náð 50% af fyrirskrifuðum styrkleika. Steypuvinnu í kulda skal haga samkvæmt ÍST EN 13670-1 og Rb-blaði Rb-Eq.003.3

### Stálvirki:

Framkvæmdaflokkur: EXC2 skv. ÍST EN 1090-2

Stálgæði: Allt smíðastál skal vera S355 samkvæmt staði ÍST EN 10025 nema annað sé tekið fram á teikningum.

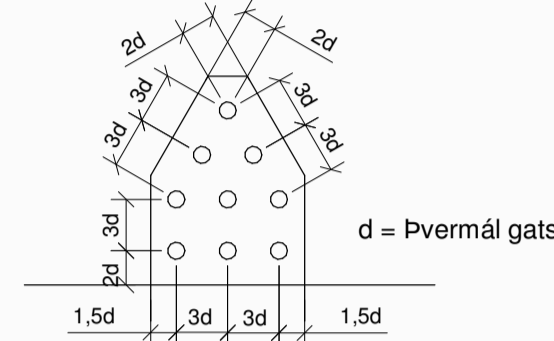
Rafsúða: Almenn gæði varðandi framkvæmd skulu mibast við staðalinn ÍST EN ISO 5817. Öll suðuvinna skal unnin af rafsúðumönnum með gild hæfnisprófi skv ÍST EN ISO 9606-1

Boltafestingar: Allir boltar skulu vera í flokki 8.8 skv. staði ÍST EN 898-1 og rær í flokki 8 skv. ÍST EN 898-2, nema annað sé tekið fram á teikningum. Þeir skulu vera heitgalvanhúðaðir með þurrflömu þykkt ≥ 45micron. Undir allar boltarær skal setja heitgalvanhúðaðar ferhyrðar stálskinnur sem uppfylla eftirfarandi:

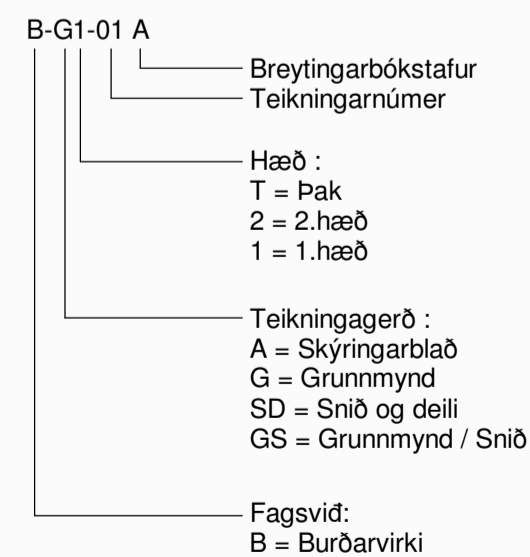
Breidd = Hæð ≥ 3 x Þvermál bolta Þykkt ≥ Þvermál bolta / 3

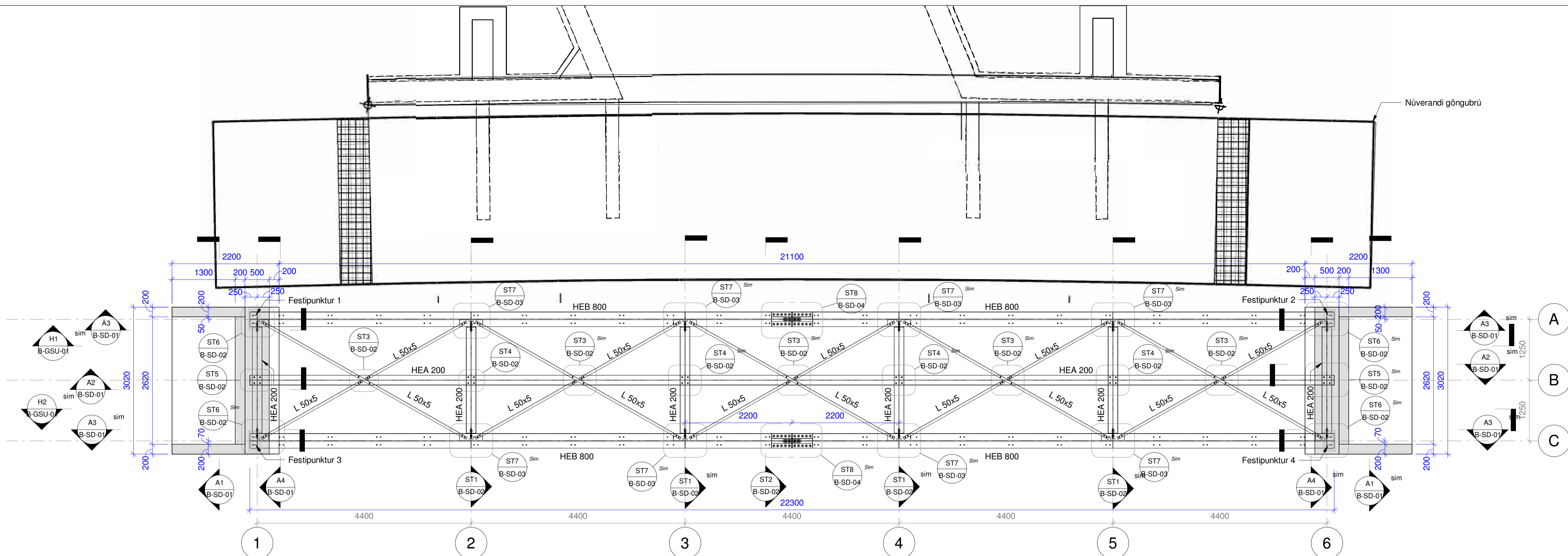
Ryðvörn: Allt stálvirki skal ryðverja á víðurkenndan hátt og uppfylla kröfur byggingareglugerðar gr. 8.4.2 um tæringarlokk 4.

Eftirfarandi eru lágmarkskröfur nema annað sé skilgreint á teikn :

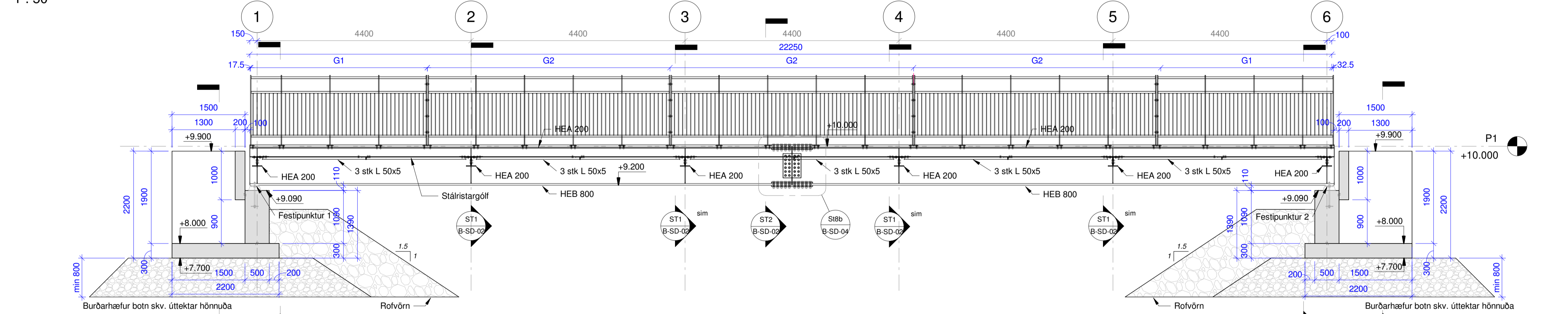


### Teikningarnúmer - lykilmýnd

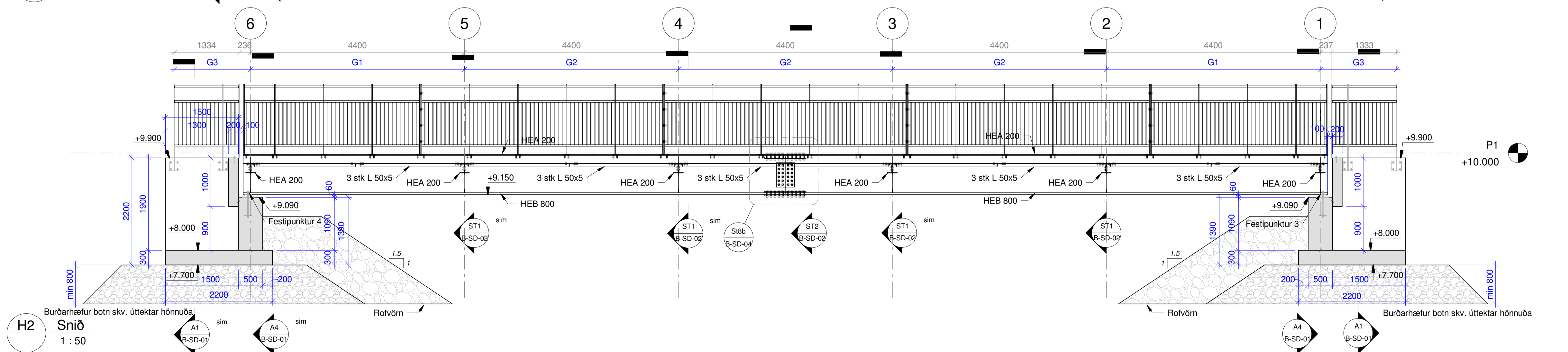




**Undirstöður og brúardekk**  
1 : 50



**H1 Snið**  
1 : 50



**H2 Snið**  
1 : 50

**Skýringar:**  
Öll mál eru í millimetrum.  
Allir kótar í metrum.  
Allar málsetningar, staðsetningar og kótar sem koma fram á teikningum skal staðfesta á verkstað miðað við núverandi göngubrú. Beygjumál járna skal sannreyna og bera saman við málsetningar á steypum byggingarhlutum skv. fyrirskrifaða steypuhulu svk. teikningum VSÓ Ráðgjafa

**Stálistargólf:**  
Gólf á göngubrú skal vera heitgalvanserað stálistargólf H4 60/4 frá Weland eða sambærilegt. Verktaki skal einnig skaffa allar auka styrkingar og festingar sem fylgja gólfinu.  
Ef ekki er annað tekið fram skulu allar suður vera a.m.k. 5mm kverksuður

**Tilvísanir:**

Almennar skýringar

B-A-01

Útg.	Breyting	Dags.



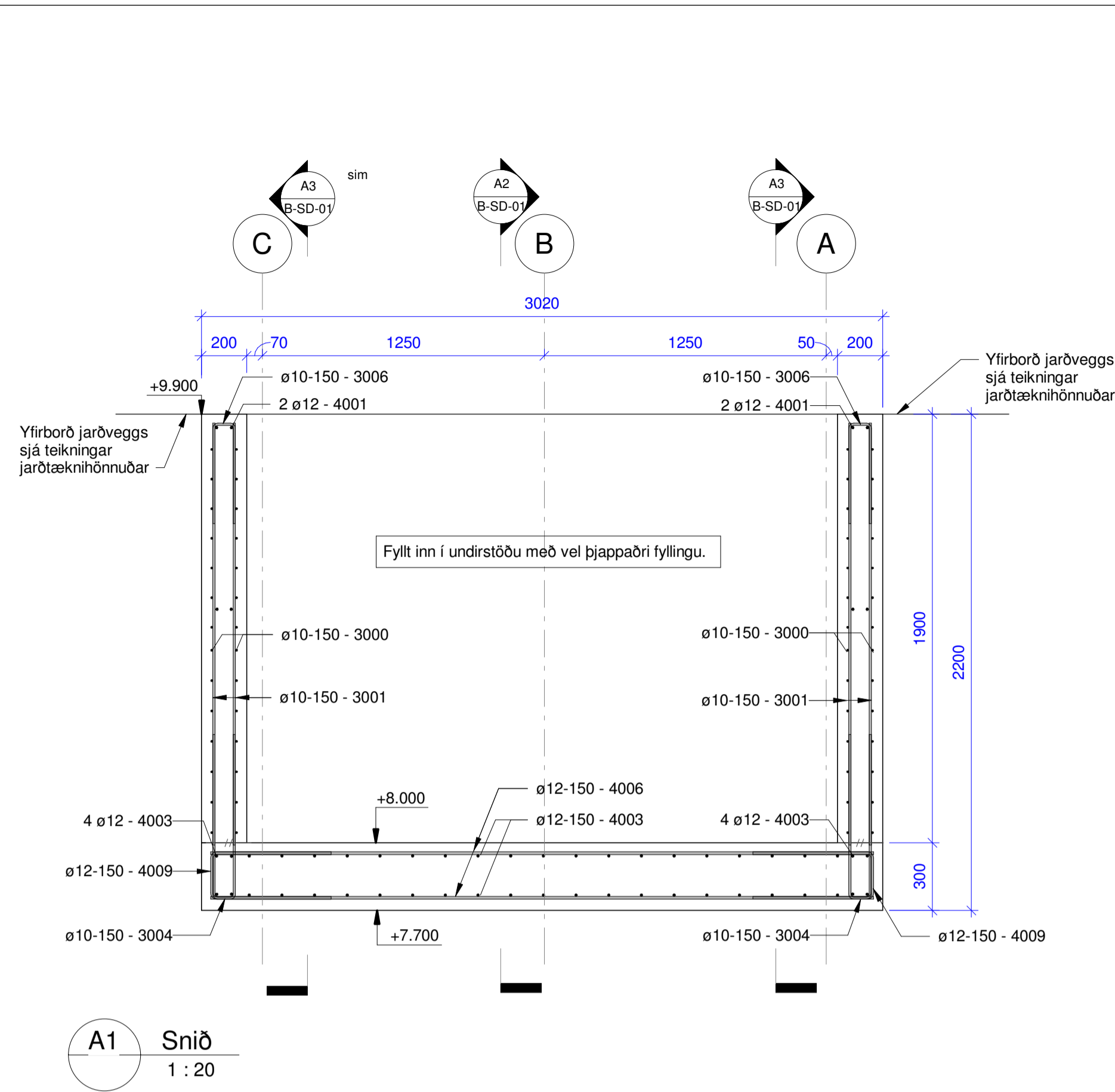
Hannað	JHH	Teiknað	ALB	Yfirfarir	KEA
Tölvuskrá	ráðgjafa	B-GSU-01			

Þrjú stígar. Göngu- og hjólastígar.  
Vestan Hafnafjarðarv. (40-02/03/04) og  
Fjarðarbr. (470-01). Áfangi 2

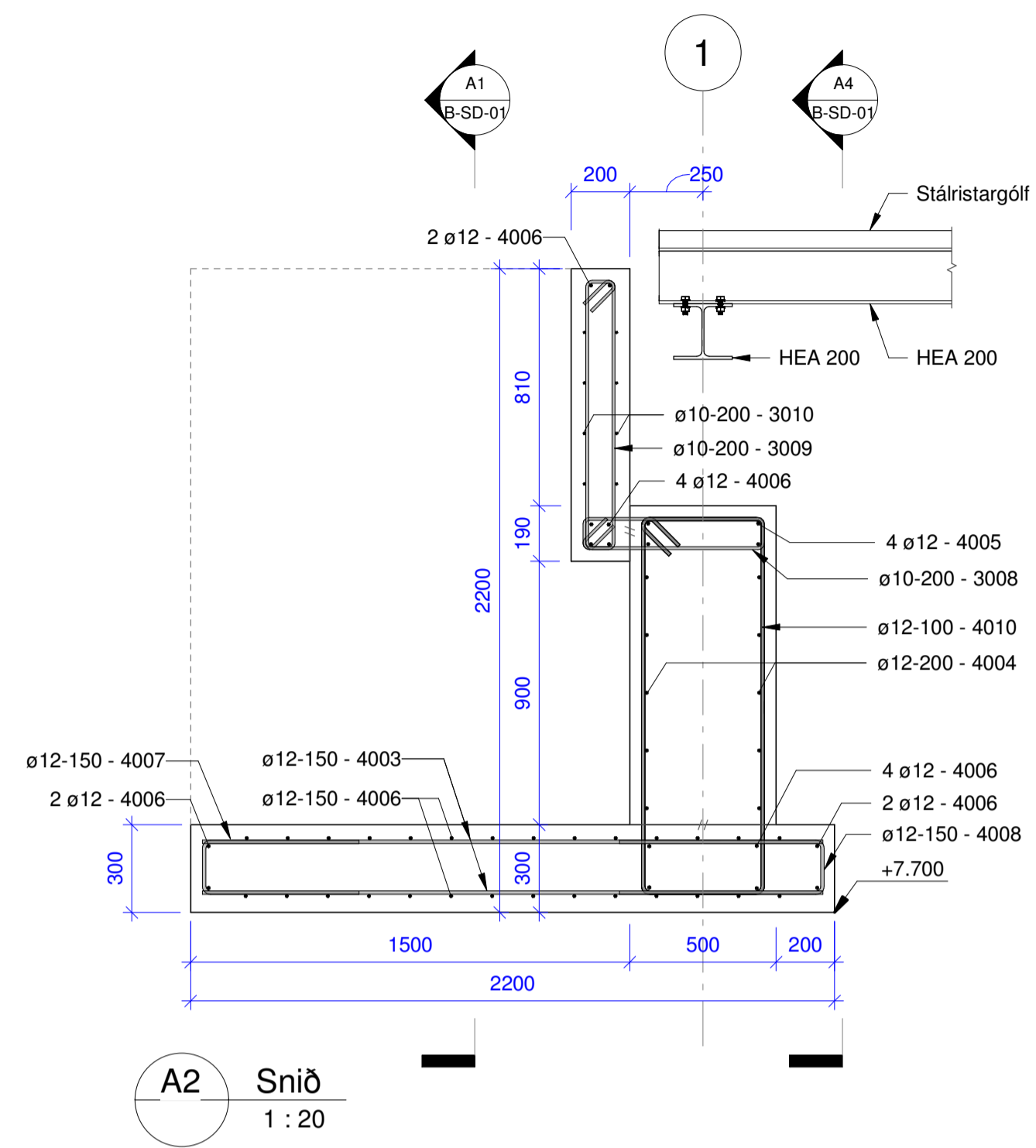
Undirstöður og brúardekk  
grunnmynd og snið

Verknr. ráðgjafa 23454 | Blaðstærð A1  
Mælikvarði 1:50

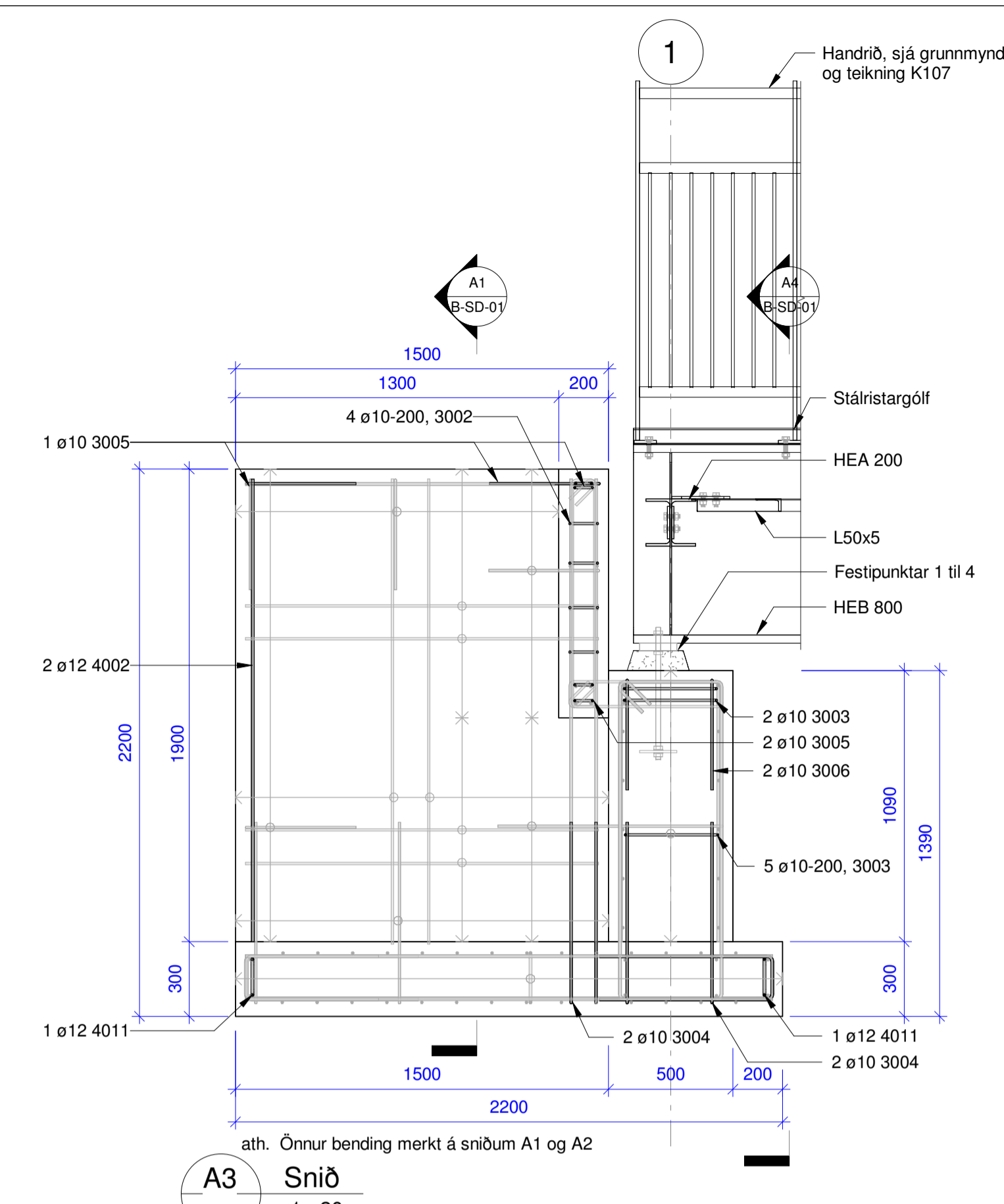
Dags.	18.12.2025
Útbönn.	BSVF-2025-01
Vegnr.	40-04
Hönnunarstig	Verkhönnun
Úg.	K102



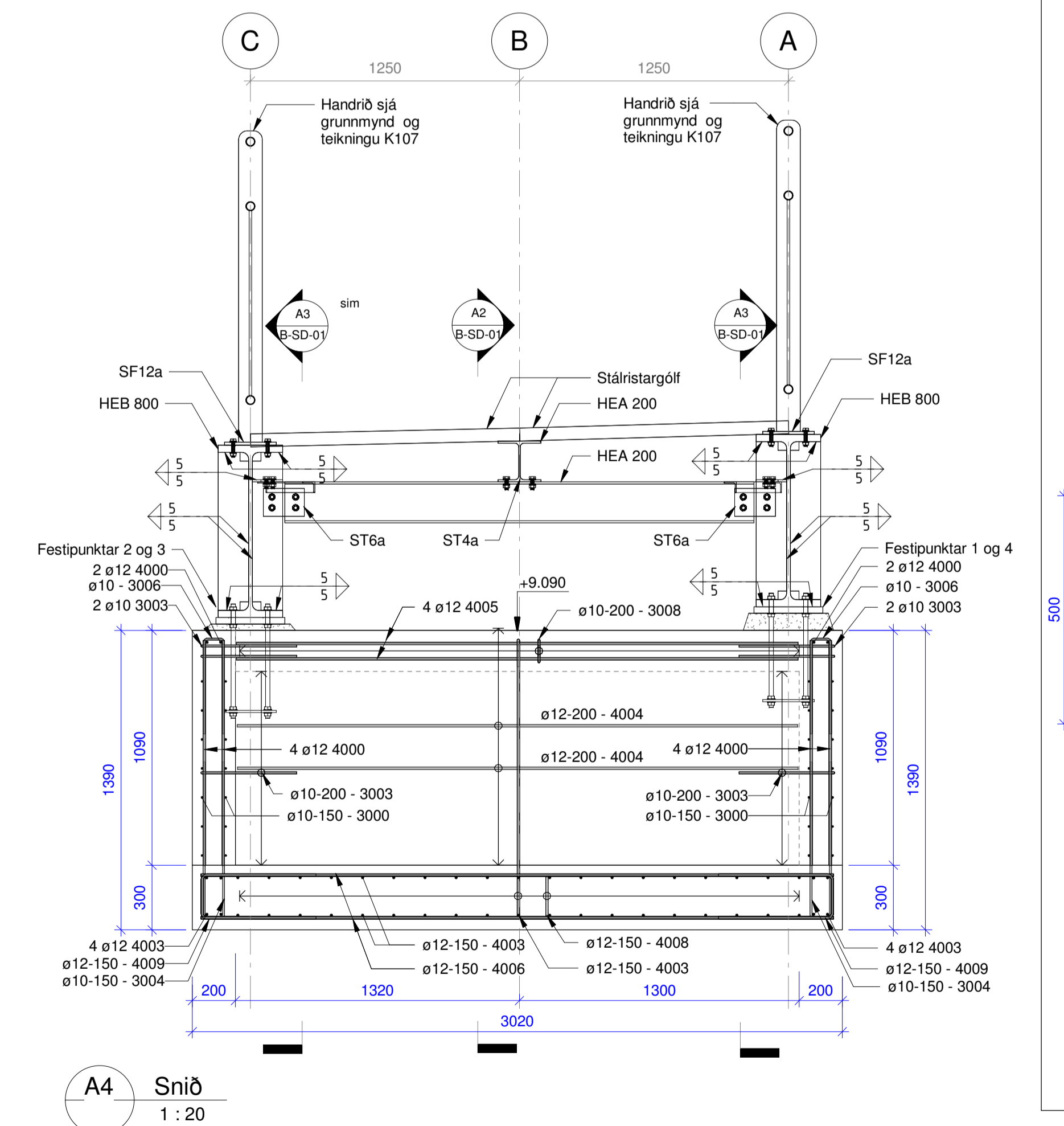
A1 Snið  
1 : 20



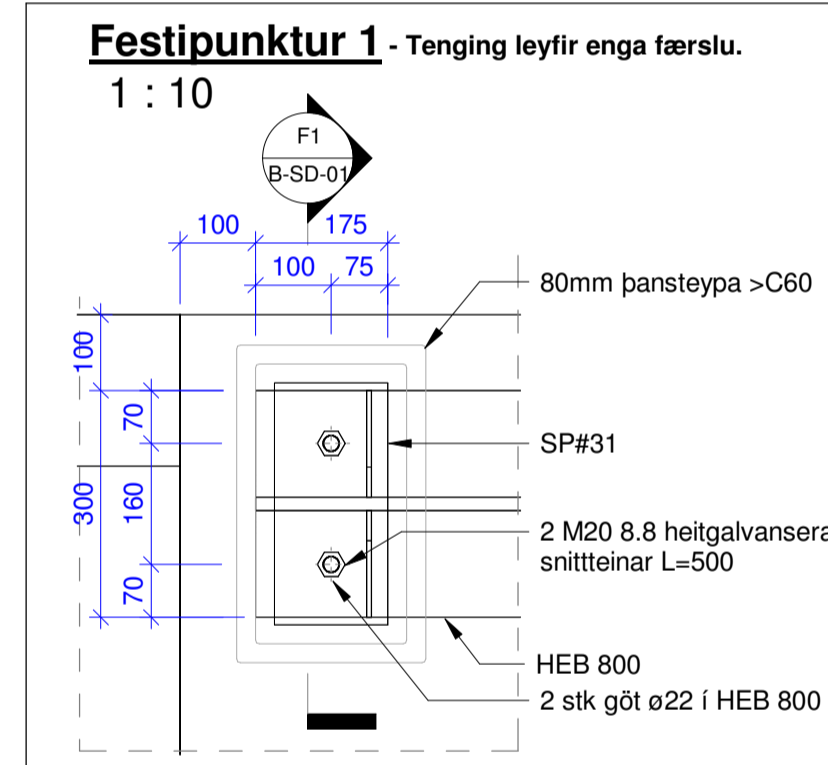
A2 Snið  
1 : 20



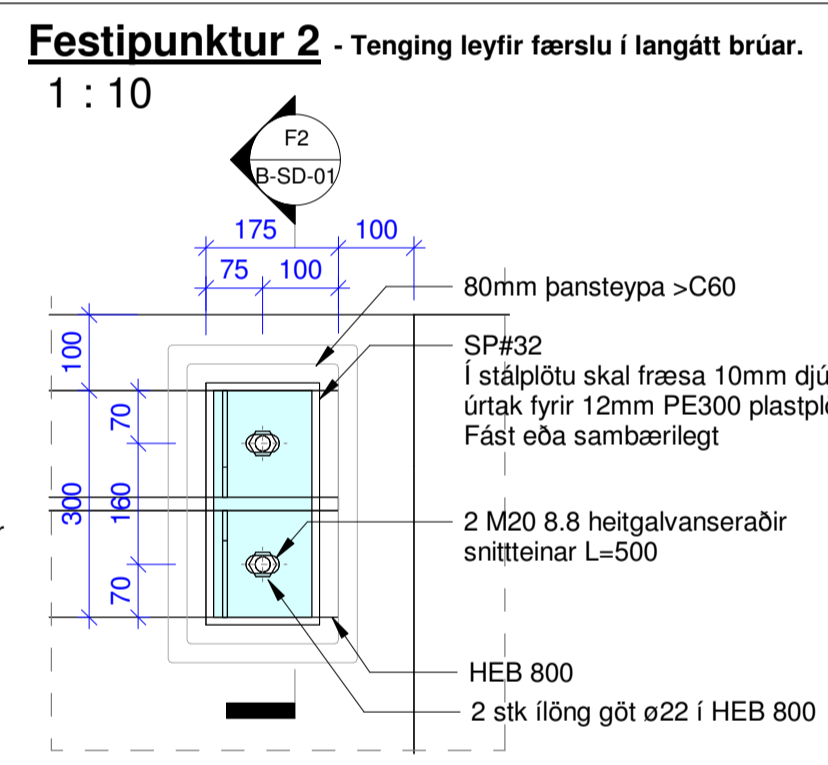
A3 Snið  
1 : 20



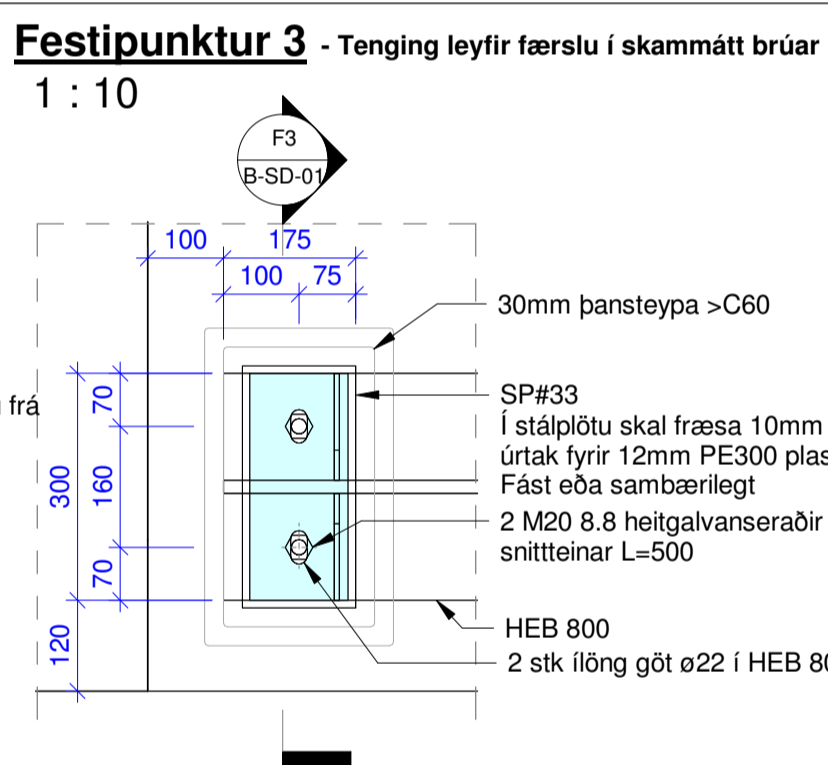
A4 Snið  
1 : 20



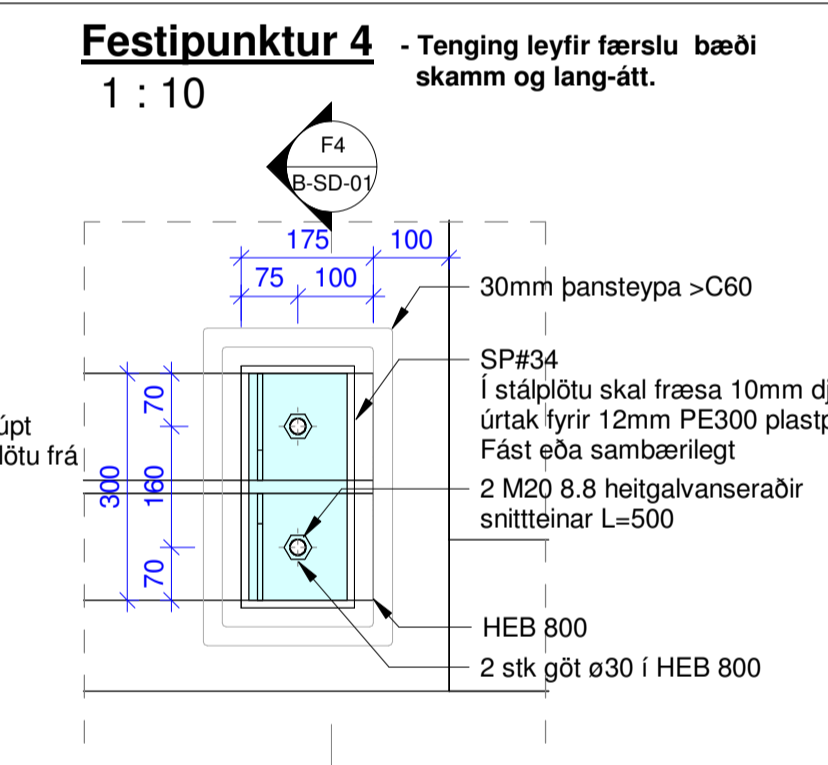
F1 Snið  
1 : 10



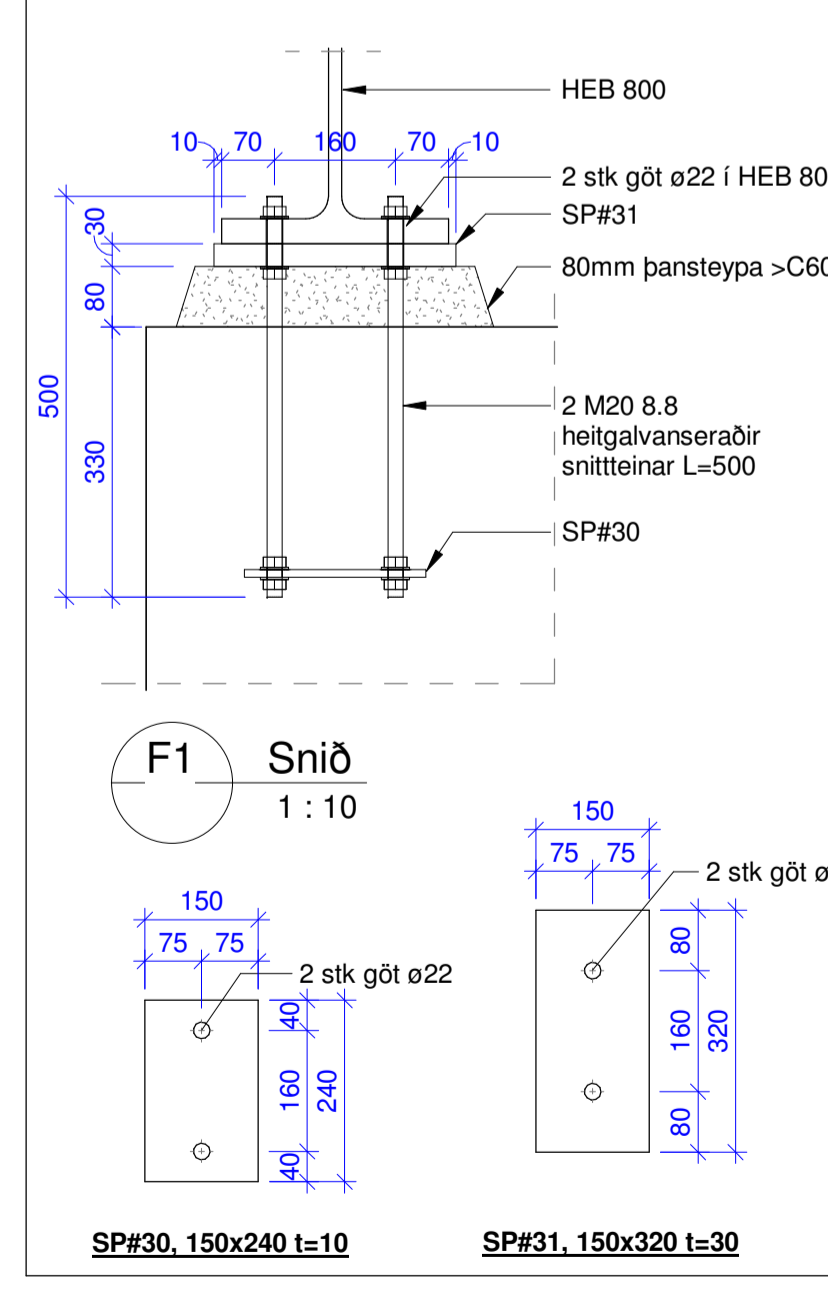
F2 Snið  
1 : 10



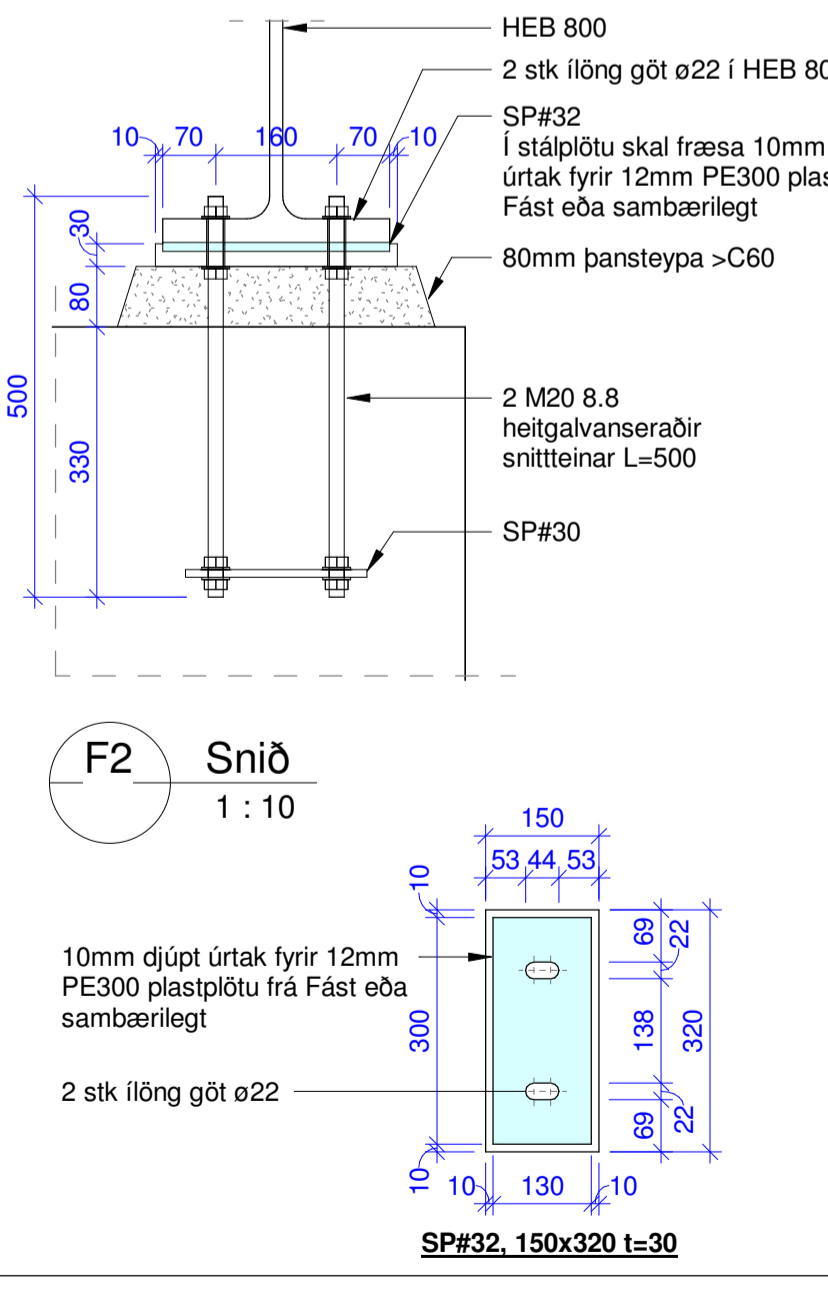
F3 Snið  
1 : 10



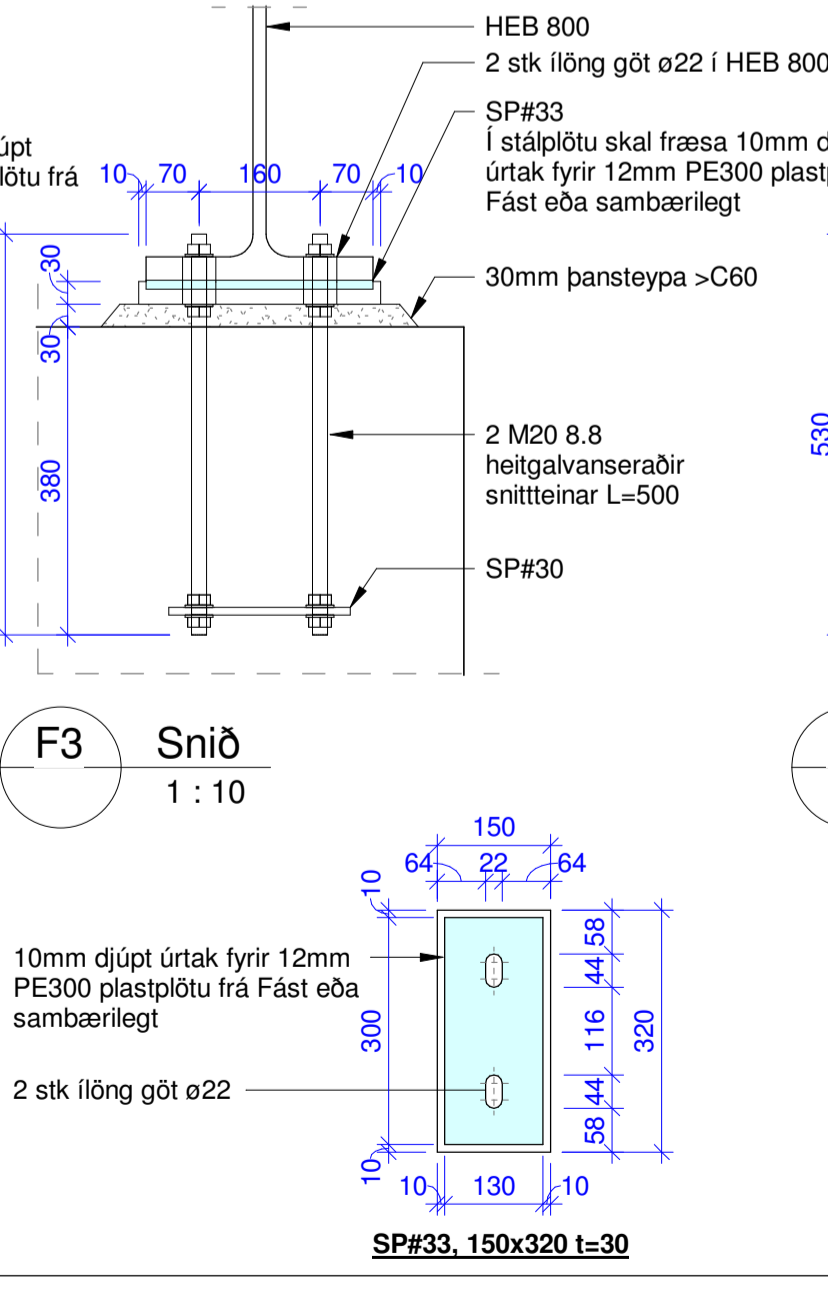
F4 Snið  
1 : 10



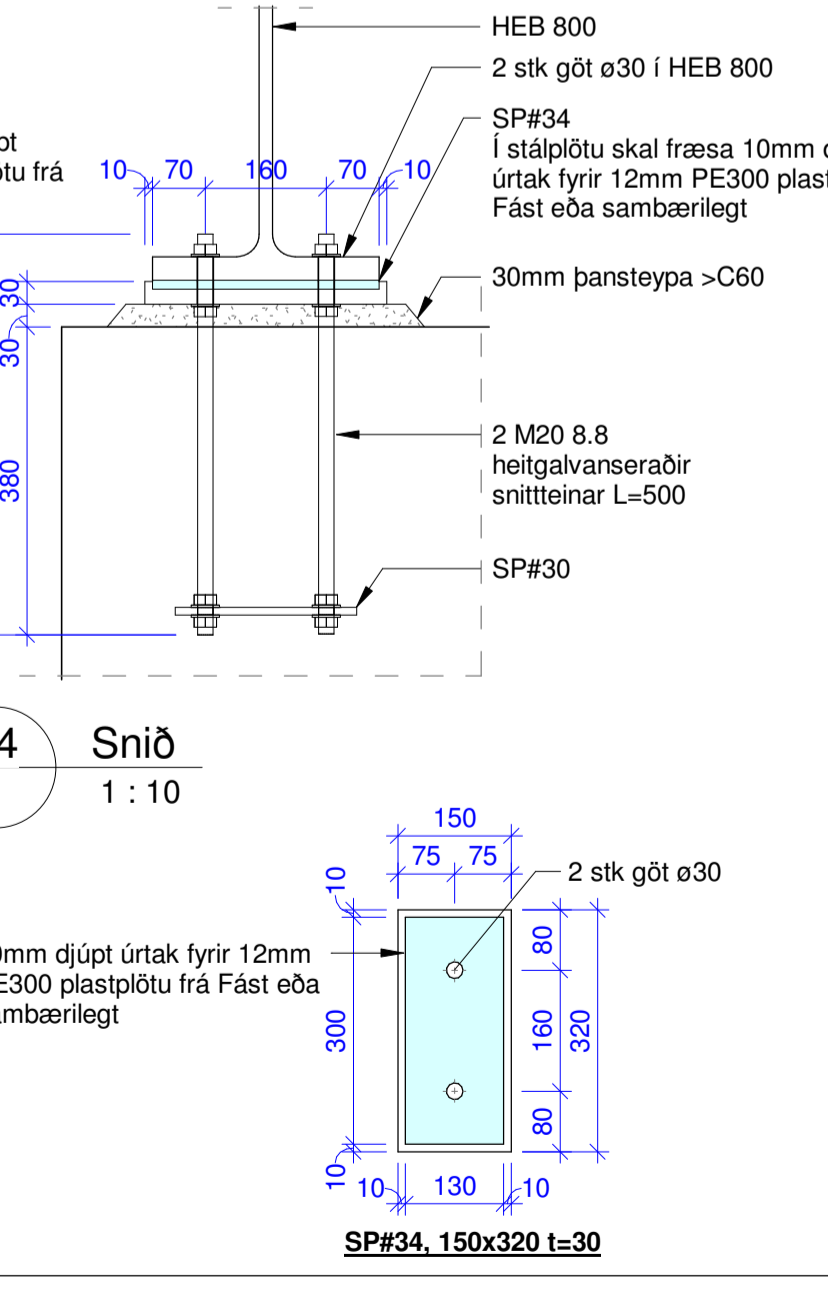
SP#30, 150x240 t=10



SP#32, 150x320 t=30



SP#33, 150x320 t=30



SP#34, 150x320 t=30

Nr.	Ø	Skýringarmynd
3000	10	1420
3001	10	1870
3002	10	445
3003	10	445
3004	10	445
3005	10	445
3006	10	445
3007	10	905
3008	10	620
3009	10	920
3010	10	2940
4000	12	1045
4001	12	1245
4002	12	1860
4003	12	2120
4004	12	2605
4005	12	2610
4006	12	2940
4007	12	535
4008	12	535
4009	12	700
4010	12	535
4011	12	535

**Skýringar:**  
Öll mál eru í millimetrum.  
Allir kótar í metrum.  
Allar málsetningar, staðsetningar og kótar sem koma fram á teikningum skal staðfesta á verkstað miðað við núverandi göngubrú. Beygjumál járna skal sannreyna og bera saman við málsetningar á steypum byggingarhlutum skv. fyrirskrifaða steypuhulu svk. teikningum VSO Ráðgjafar

**Stálistargólf:**  
Gólf á göngubrú skal vera heitgalvanserað stálistargólf H4 60/4 frá Weland eða sambærilegt. Verktaki skal eining skafra allar auka styrkingar og festingar sem fylgja gólfinu.  
Ef ekki er annað tekið fram skulu allar suður vera a.m.k. 5mm kverksuður.

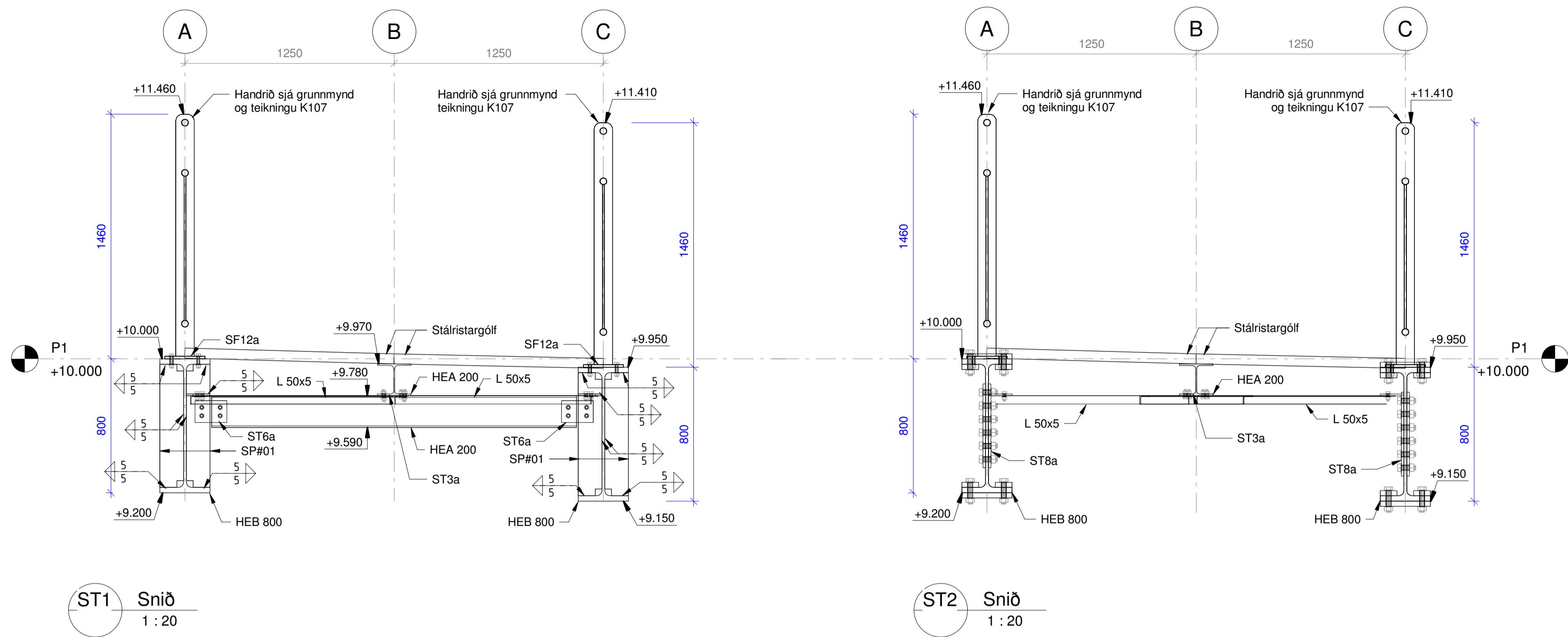
**Tilvisanir:**  
Almennar skýringar B-A-01

Útg.	Breyting	Dags.
------	----------	-------

BETRI SAMGÖNGUR  
Vegagerðin

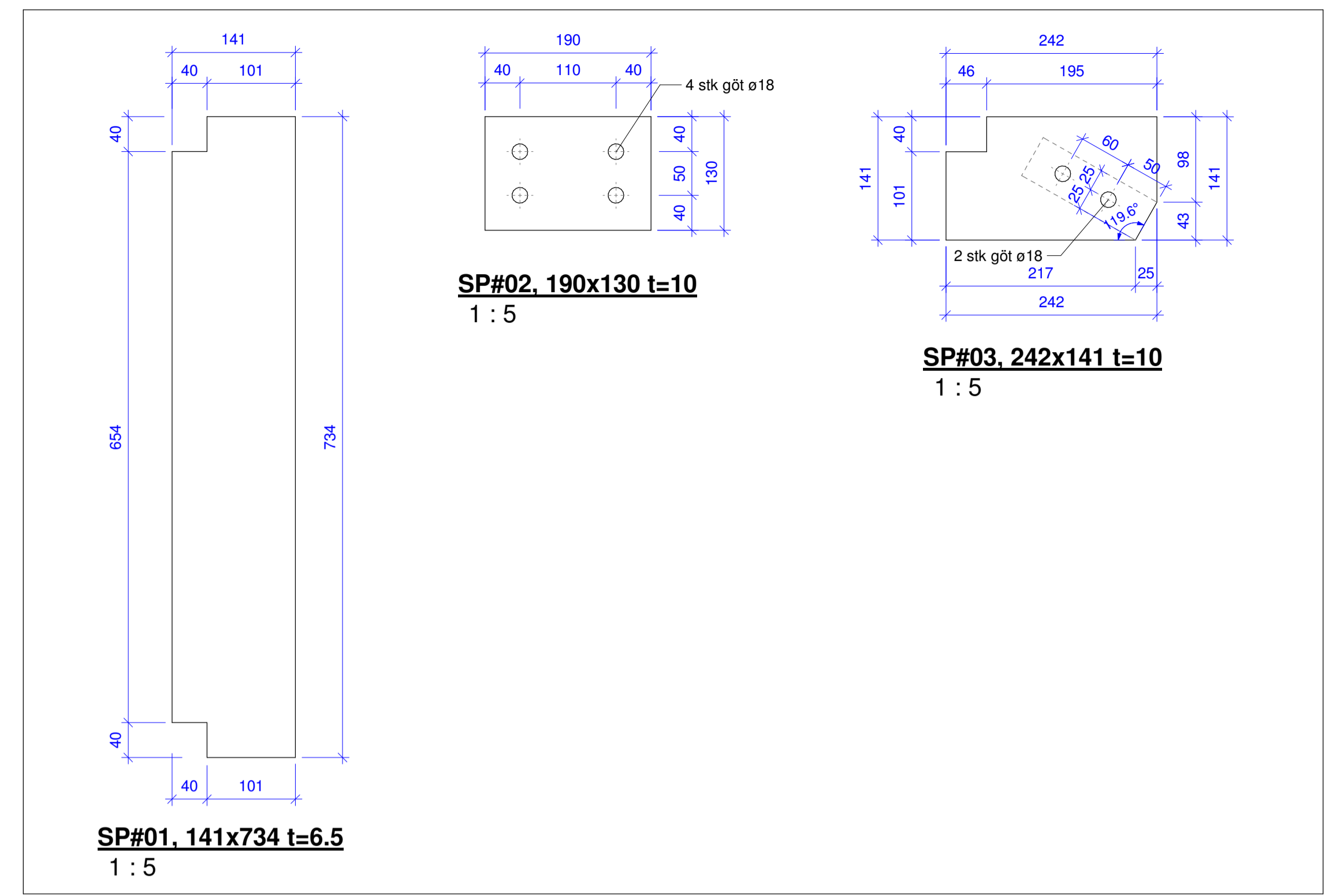
VSÓ RÁDGLJÖF

Prír stígar. Göngu- og hjólastígar.  
Vestan Hafnarjarðarv. (40-02/03/04) og Fjarðarbr. (470-01). Áfangi 2  
Snið og deili Steypumál og járn  
Dags. 18.12.2025  
Útbærnr. BSVF-2025-01  
Vegnr. 40-04  
Hönnunarstig Verkhönnun  
Teikn. nr. K103  
Úg.



ST1 Snið  
1 : 20

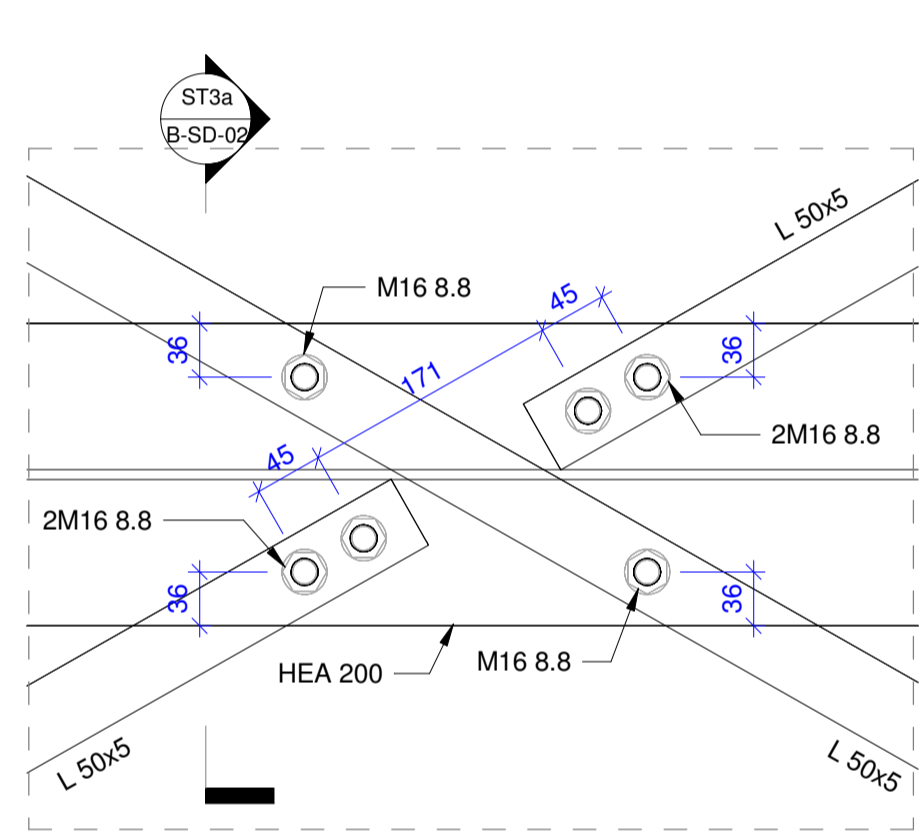
ST2 Snið  
1 : 20



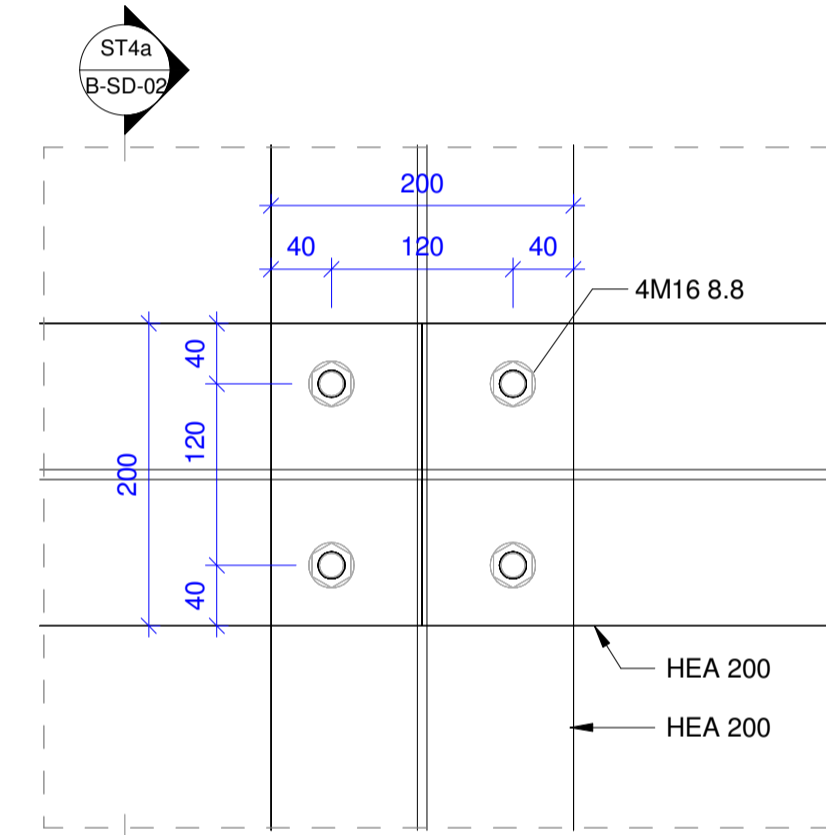
SP#02, 190x130 t=10  
1 : 5

SP#03, 242x141 t=10  
1 : 5

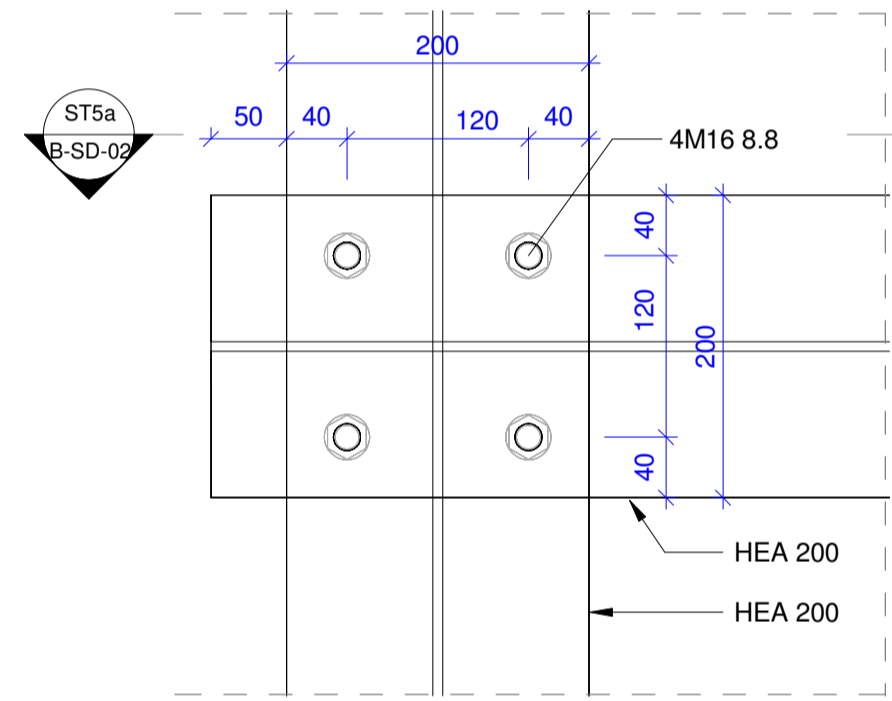
SP#01, 141x734 t=6.5  
1 : 5



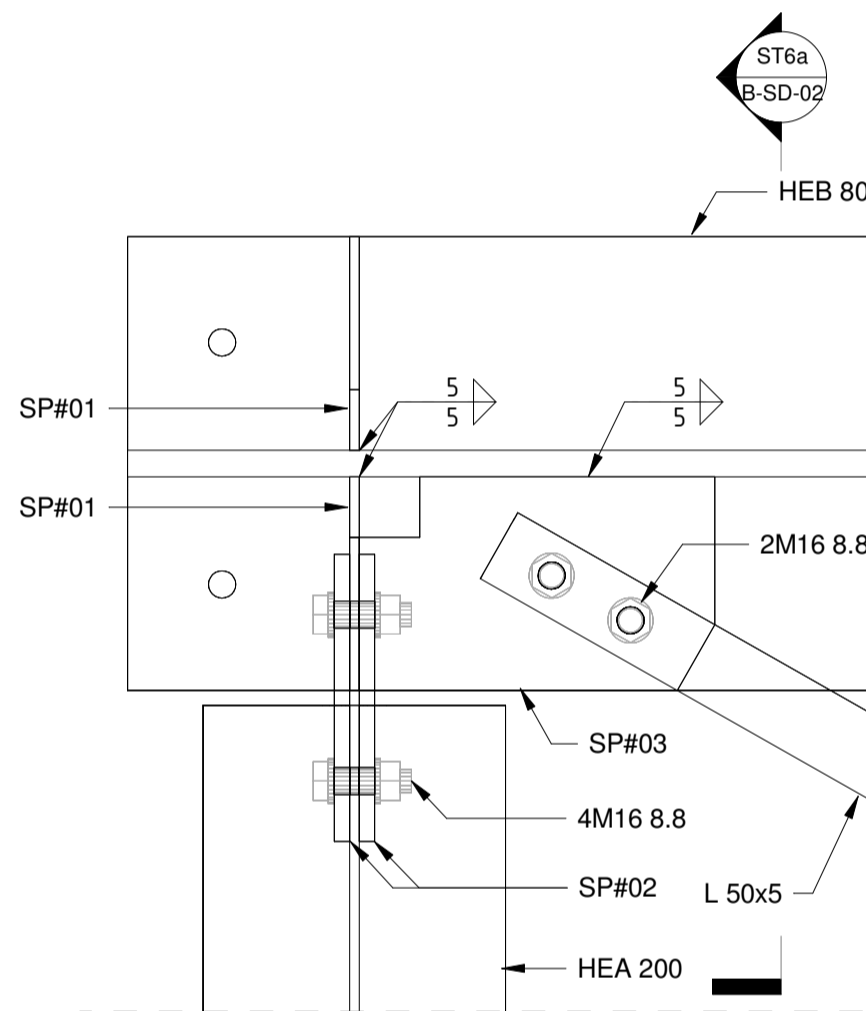
ST3 Sérmynd  
1 : 5



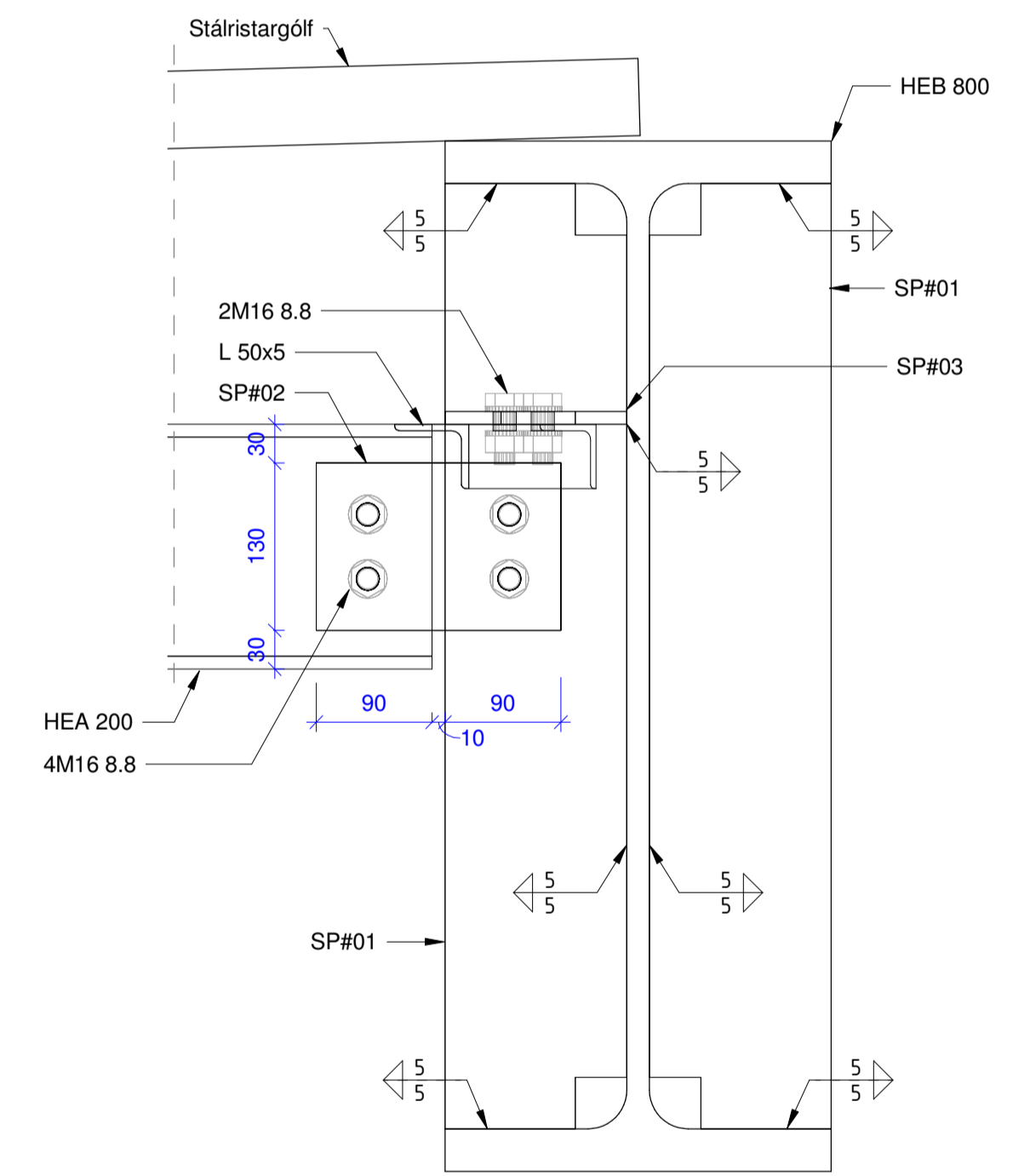
ST4 Sérmynd  
1 : 5



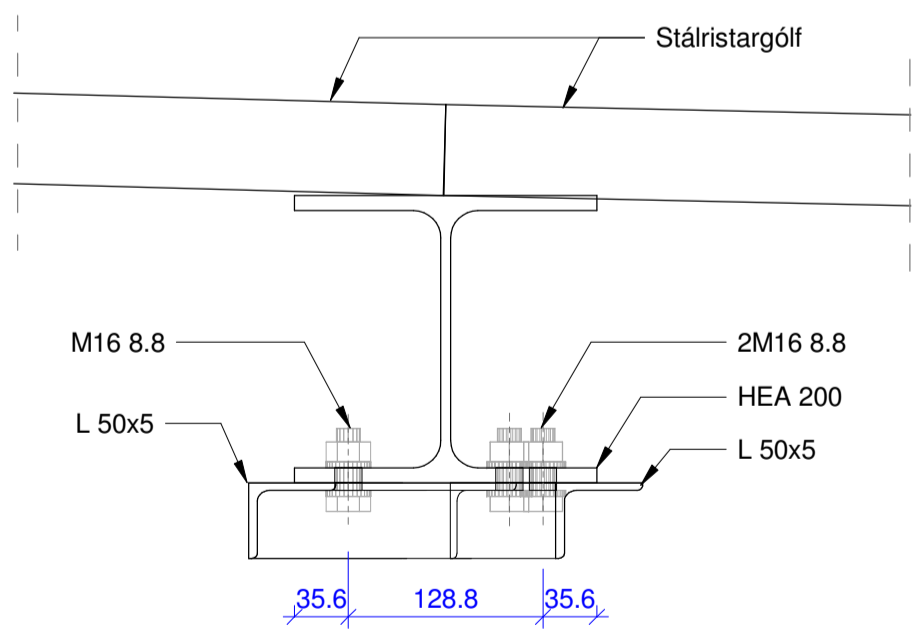
ST5 Sérmynd  
1 : 5



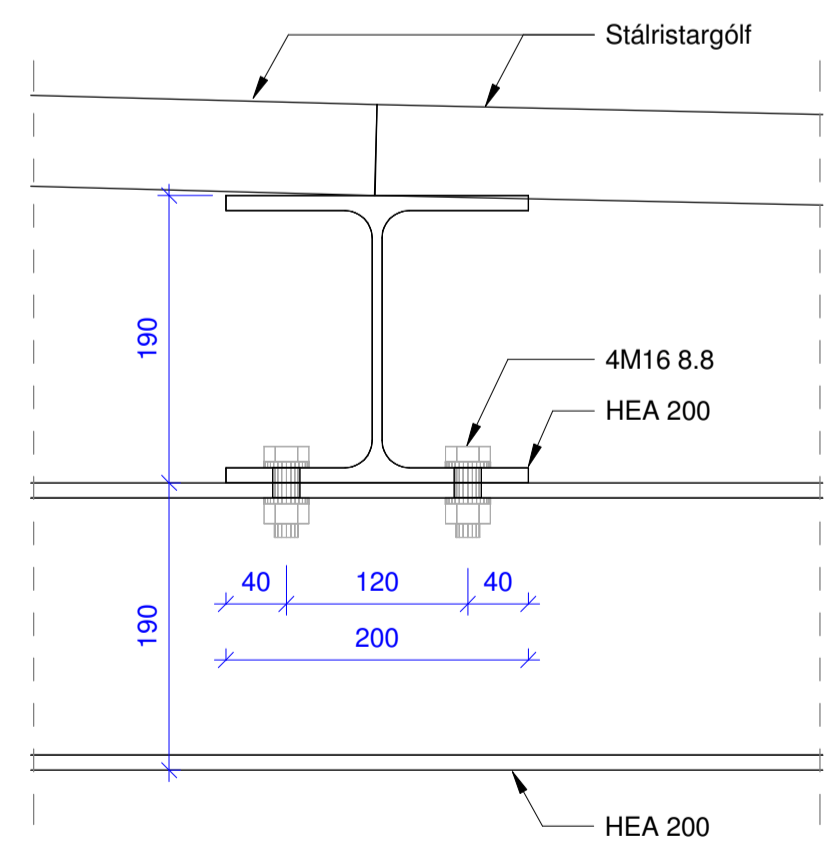
ST6 Sérmynd  
1 : 5



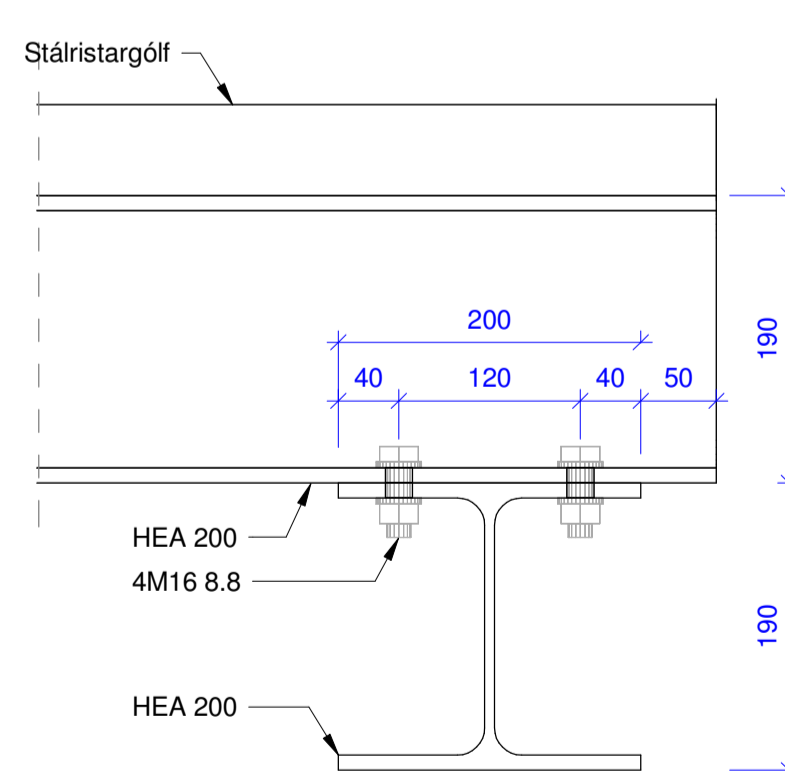
ST6a Snið  
1 : 5



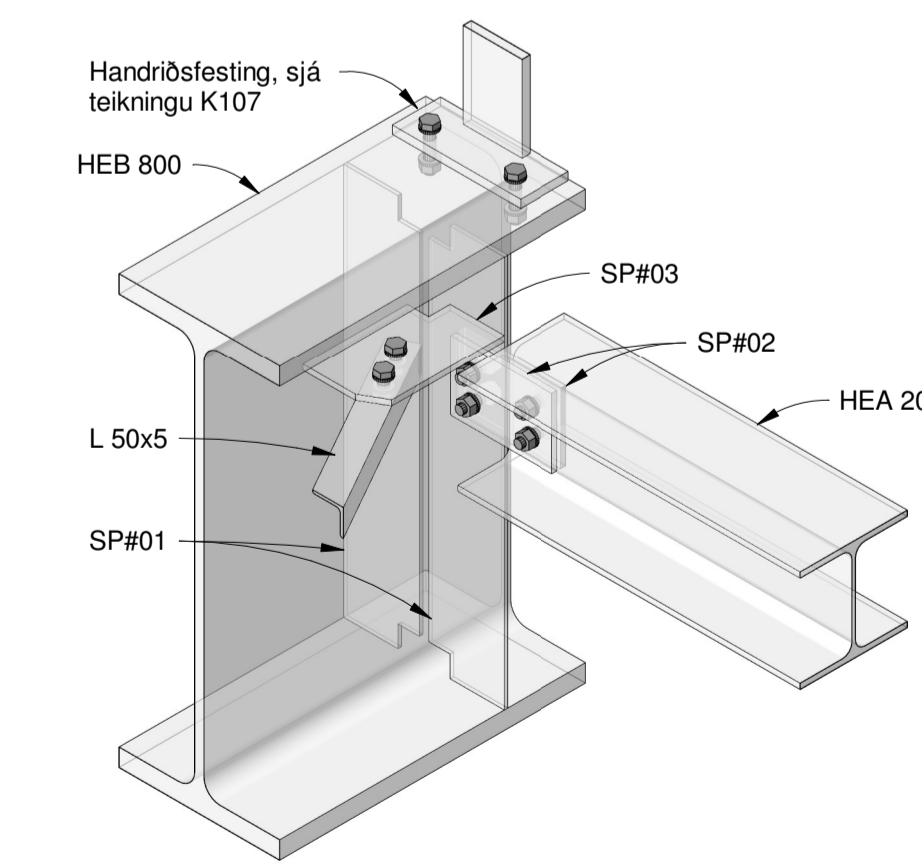
ST3a Snið  
1 : 5



ST4a Snið  
1 : 5



ST5a Snið  
1 : 5



3D - ST06

**Skýringar:**  
Öll mál eru í millimetrum.  
Allir kótar í metrum.  
Allar málsetningar, staðsetningar og kótar sem koma fram á teikningum skal staðfesta á verkstað miðað við núverandi göngubrú. Beygjumál járna skal sannreyna og bera saman við málsetningar á steyptum byggingarhlutum skv. fyrirskrifaða steypuhulu svk. teikningum VSO Ráðgjafar

**Stálistargólf:**  
Gólf á göngubrú skal vera heitgalvanserað stálistargólf H4 60/4 frá Weland eða sambærilegt. Verktaki skal einnig skaffa allar auka styrkingar og festingar sem fylgja gólfinu.  
Ef ekki er annað tekið fram skulu allar suður vera a.m.k. 5mm kverksuður

**Tilvísanir:**  
Almennar skýringar B-A-01

Útg.	Breyting	Dags.



**VSÓ RÁDGGJÖF**

Hannað	JHH	Teiknað	ALB	Yfirfarir	KEA
Tölvuskrá ráðgjafa			B-SD-02		

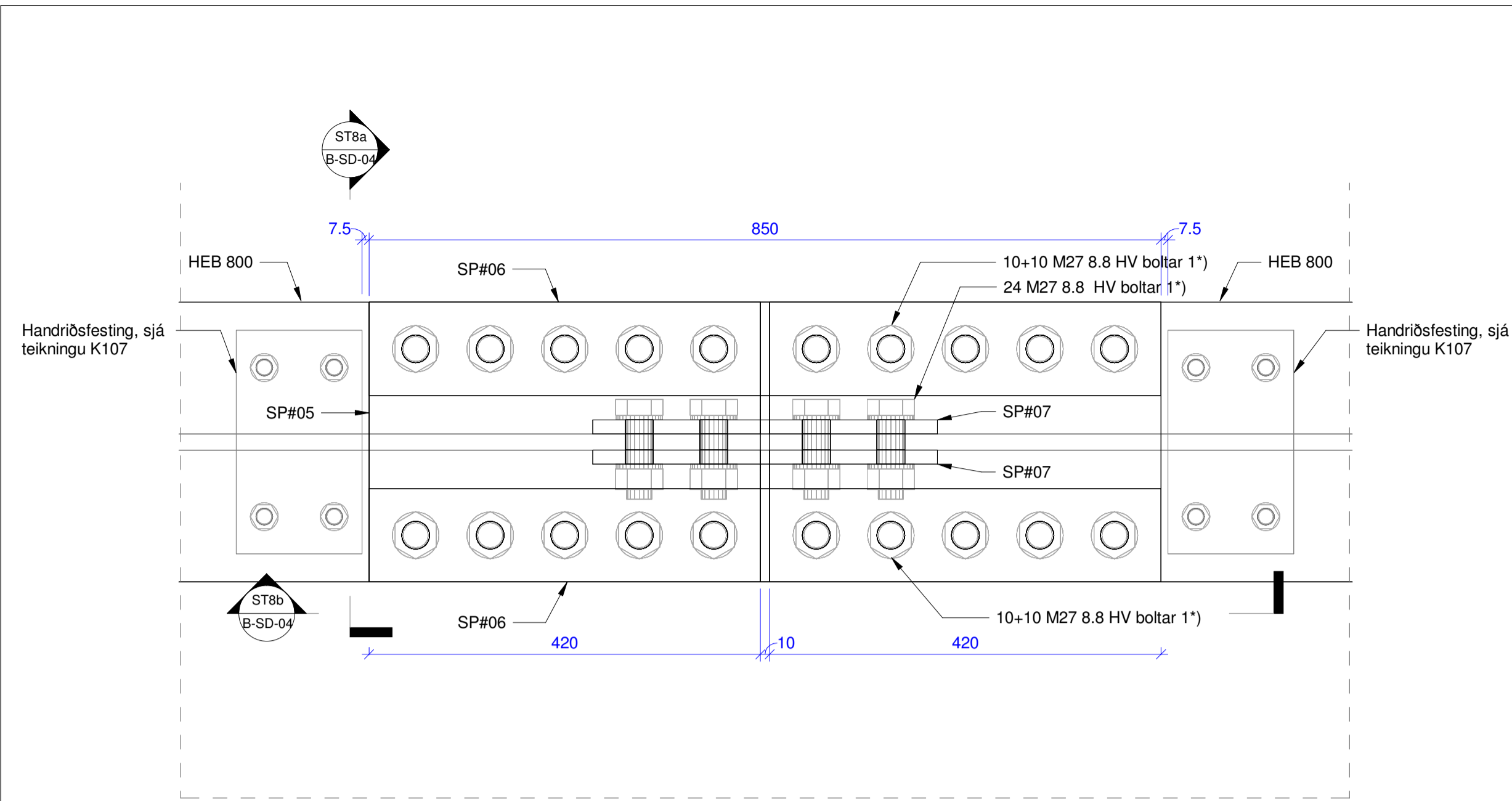
Prir stígar. Göngu- og hjólastígar.  
Vestan Hafnarjarðarv. (40-02/03/04) og  
Fjarðarbr. (470-01). Áfangi 2

Snið og deili  
Stálvirki

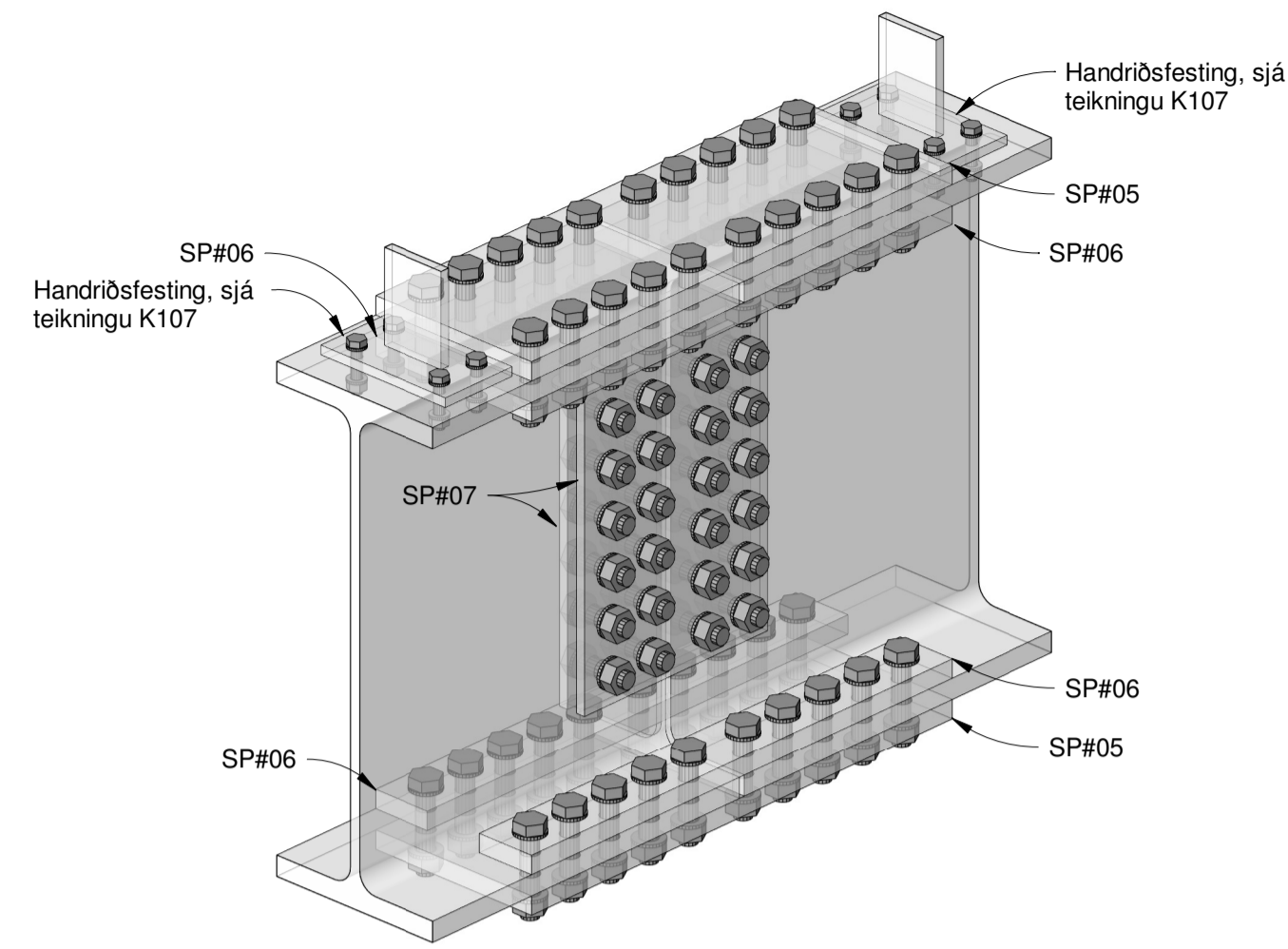
Verknr. ráðgjafa	23454	Blasætar	A1
Mælikvarði	1:20 / 1:5		

Dags.	18.12.2025
Útböðnr.	BSVF-2025-01
Vegnr.	40-04
Hönnunarstig	Verkhönnun
Teikn. nr.	K104
Úg.	

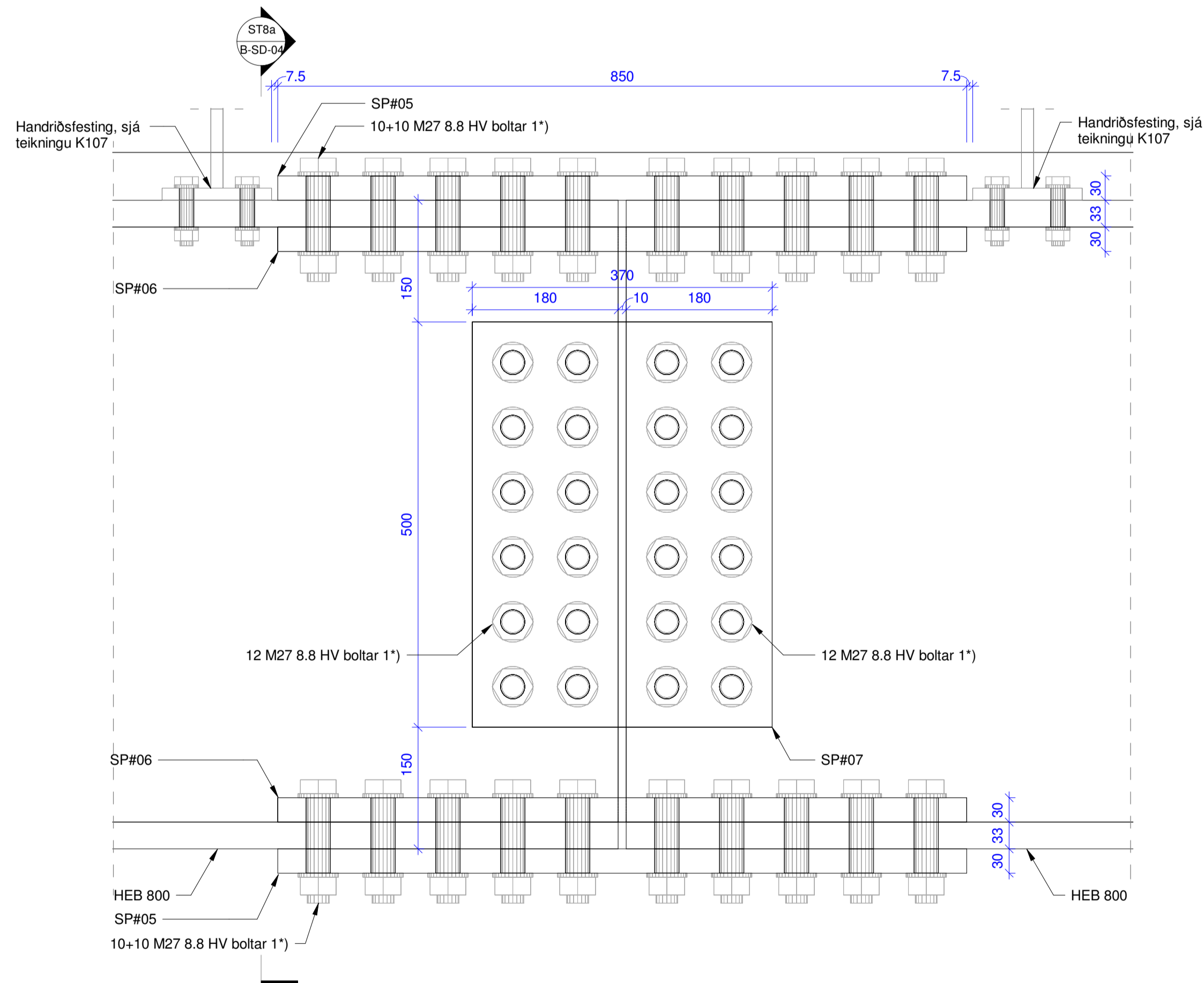




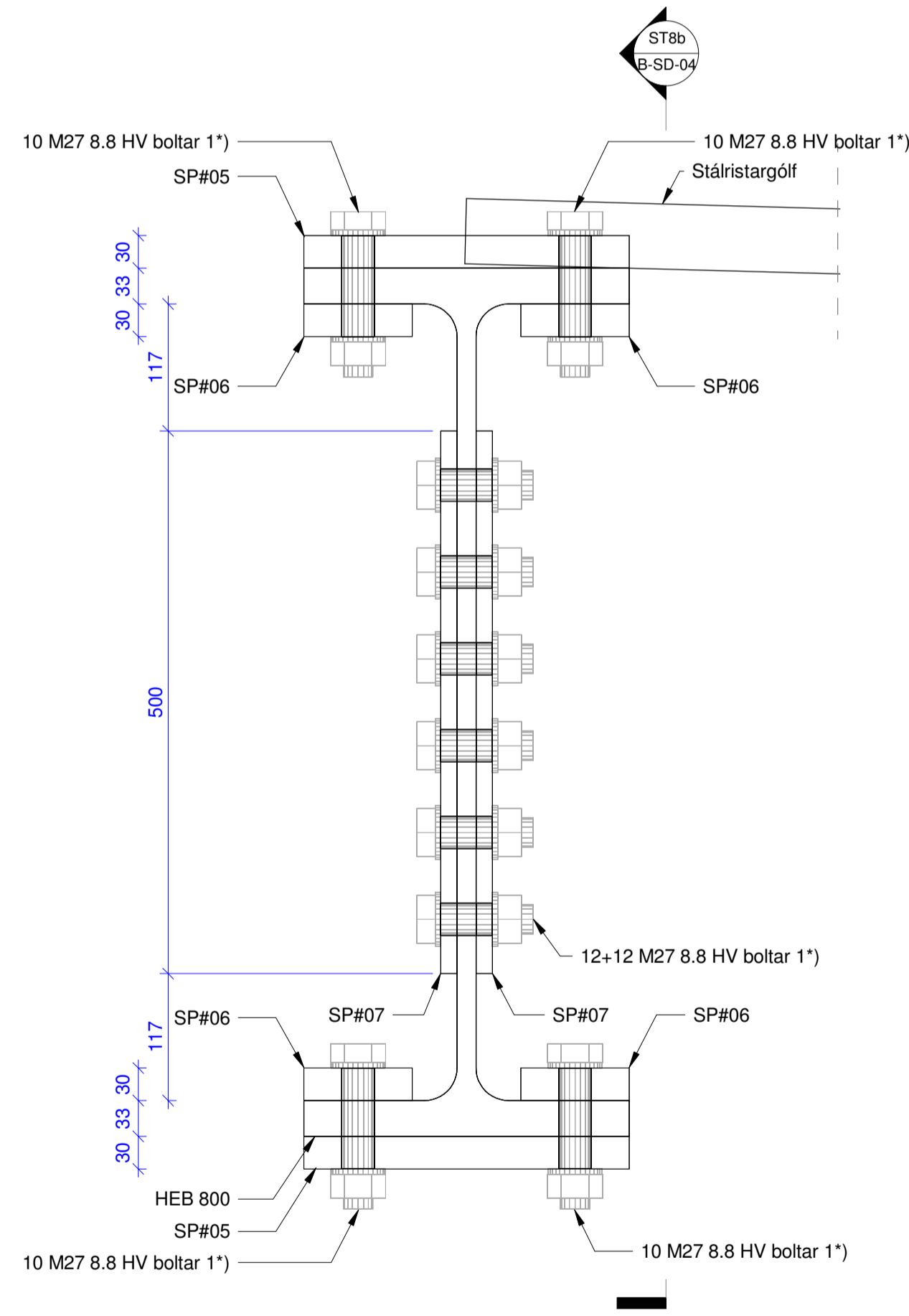
ST8 Sérmynd  
1 : 5



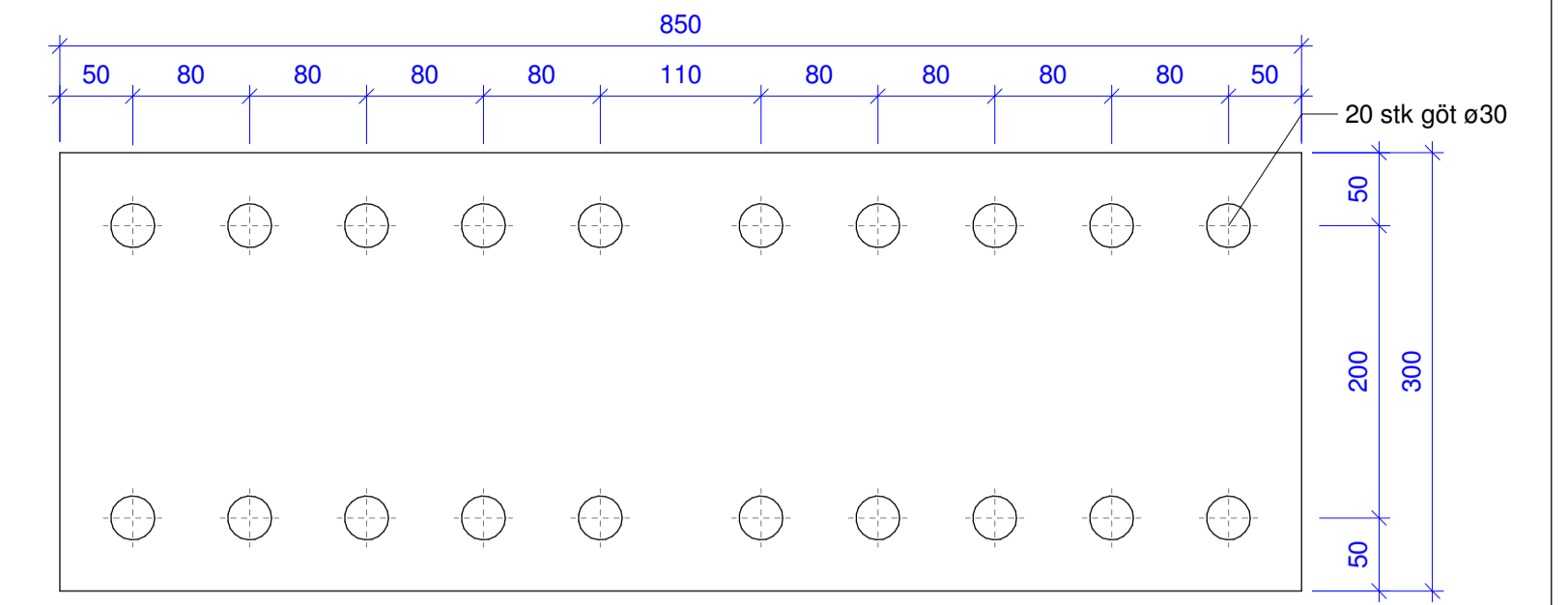
3D - ST08



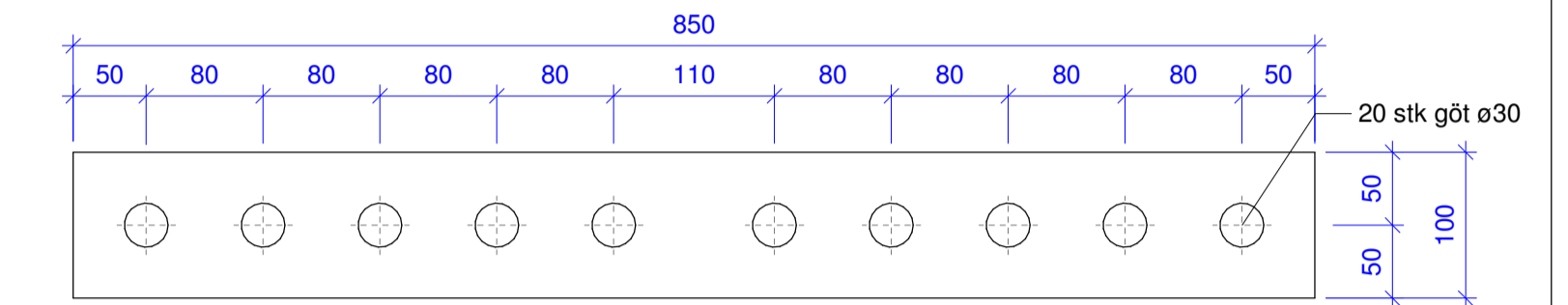
ST8b Snið  
1 : 5



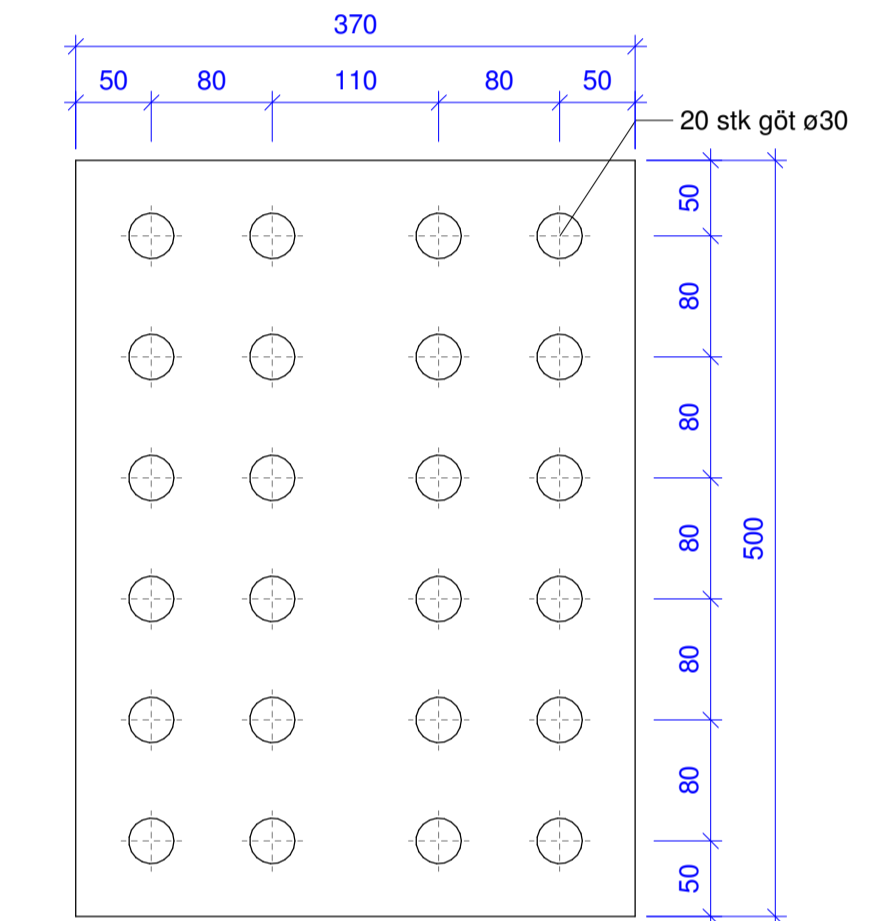
ST8a Snið  
1 : 5



SP#05, 300x850 t=30  
1 : 5



SP#06, 100x850 t=30  
1 : 5



SP#07, 370x500 t=30  
1 : 5

**Skýringar:**  
Öll mál eru í millimetrum.  
Allir kótar í metrum.  
Allar málsetningar, staðsetningar og kótar sem koma fram á teikningum skal staðfesta á verkstað miðað við núverandi göngubrú. Beygjumál járna skal sannreyna og bera saman við málsetningar á steypum byggingarhlutum skv. fyrirskrifaða steypuhulu svk. teikningum VSÓ Ráðgjafa

**Stálistargölf:**  
Gölf á göngubrú skal vera heitgalvanserað stálistargölf H4 60/4 frá Weland eða sambærilegt. Verktaki skal einnig skaffa allar auka styrkingar og festingar sem fylgja gölfinu.  
1\*) Boltar sem notaðir eru í laska tengingu sem sýnd er á sérmynd ST08 skulu vera M27 8.8 HV boltar, sem uppfylla flokk : C (category C) í IST EN 1993-1-8:2005; Þeir skulu vera frisksjónboltar (e.slip-resistment connection). Forspenna bolta skal vera 70% af brotspennu (fub) boltans, sbr. IST EN 1993-1-8:2005.  
Ef ekki er annað tekið fram skulu allar suður vera a.m.k. 5mm kverksuður

**Tilvísanir:**  
Almennar skýringar

B-A-01

Útg.	Breyting	Dags.



VSÓ RÁDGLJÖF

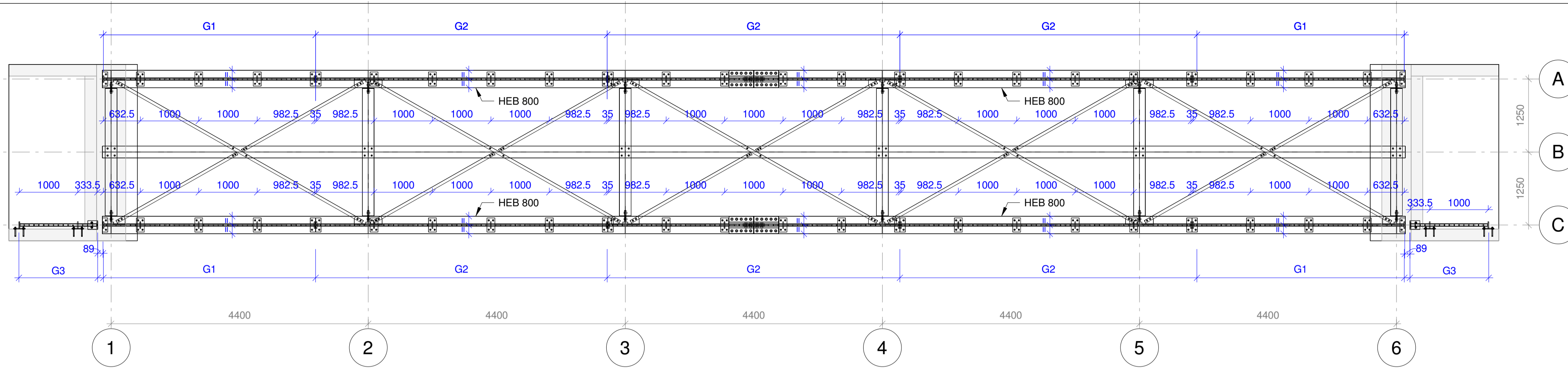
Hannað	JHH	Teiknað	ALB	Yfirfarir	KEA
Tölvuskrá ráðgjafa			B-SD-04		

Þrjú stígar. Göngu- og hjólastígar.  
Vestan Hafnarjarðarv. (40-02/03/04) og  
Fjarðarbr. (470-01). Áfangi 2

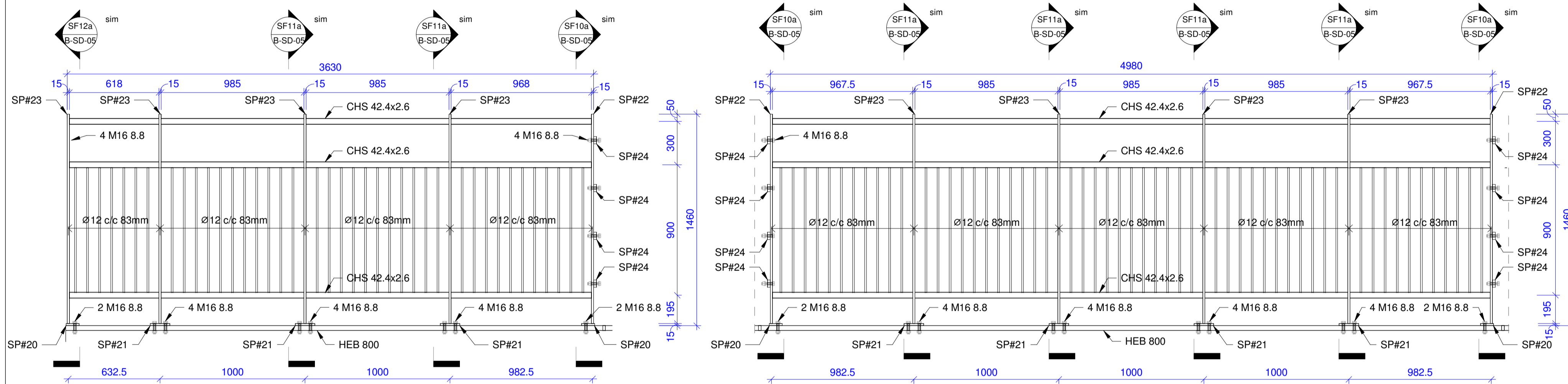
Snið og deili  
Stálvirki

Verknr. ráðgjafa 23454 | Blaðstærð A1  
Mælikvarði 1:20 / 1:5

Dags.	18.12.2025
Útböðnr.	BSVF-2025-01
Vegnr.	40-04
Hönnunarstig	Verkhönnun
Teikn. nr.	K106
Útg.	

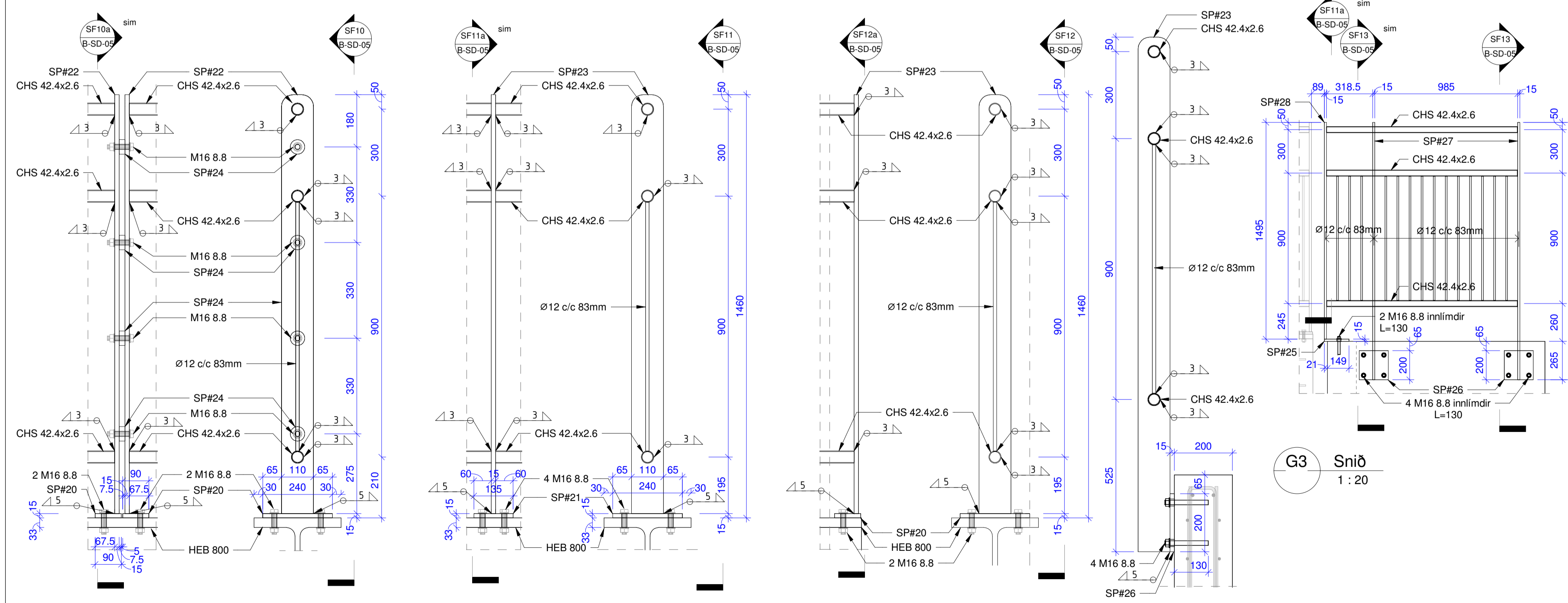


**Handrið og handriðsfestingar**  
1 : 50



**G1 Snið**  
1 : 20

**G2 Snið**  
1 : 20



**SF10 Snið**  
1 : 10

**SF10a Snið**  
1 : 10

**SF11 Snið**  
1 : 10

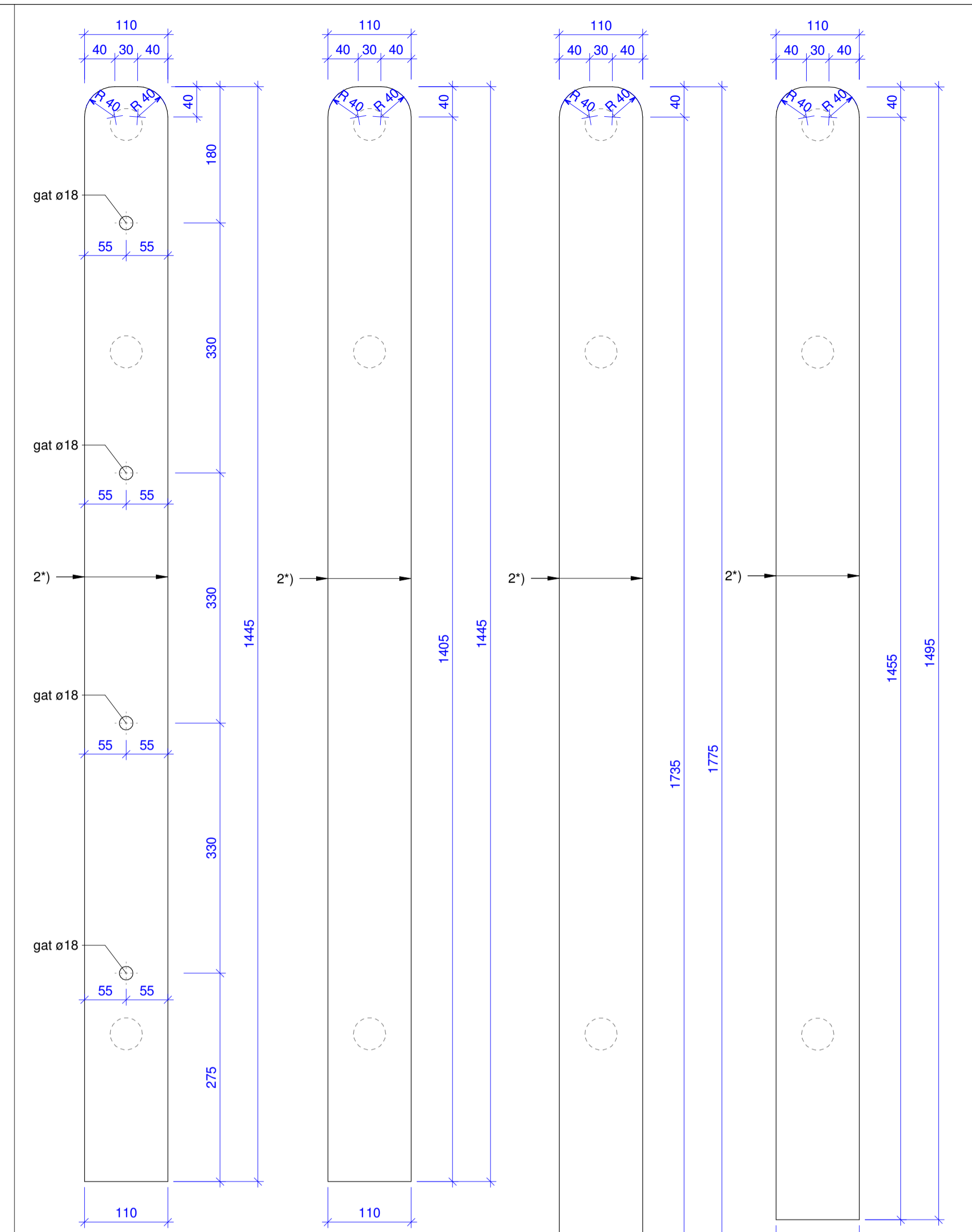
**SF11a Snið**  
1 : 10

**SF12 Snið**  
1 : 10

**SF12a Snið**  
1 : 10

**SF13 Snið**  
1 : 10

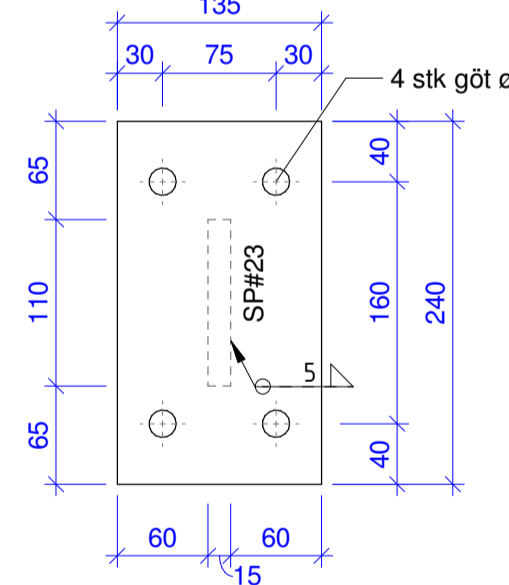
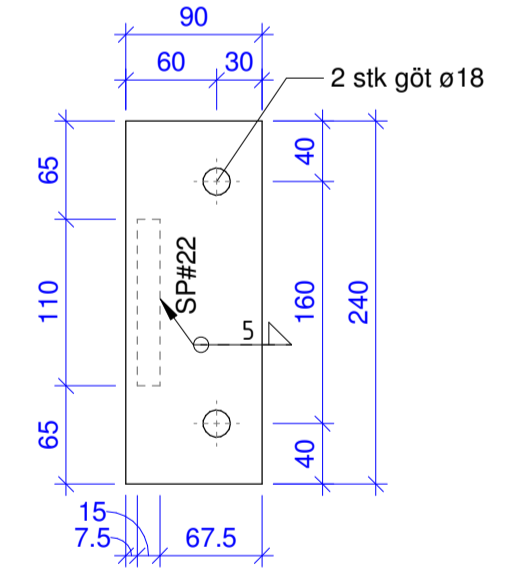
**G3 Snið**  
1 : 20



**SP#22, 110x1445 t=15**  
1 : 5

**SP#23, 110x1445 t=15**  
1 : 5

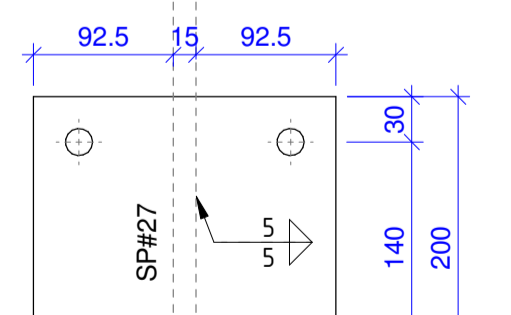
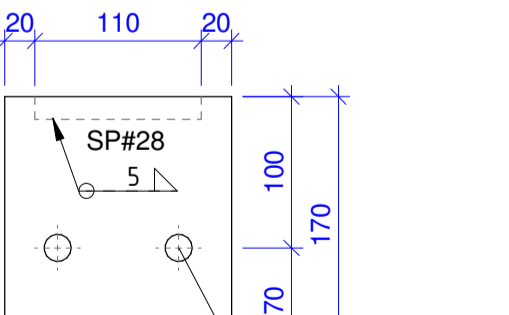
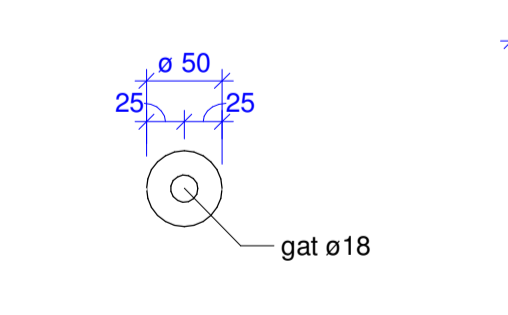
**SP#28, 110x1495 t=15**  
1 : 5



**SP#27, 110x1775 t=15**  
1 : 5

**SP#20, 90x240 t=15**  
1 : 5

**SP#21, 135x240 t=15**  
1 : 5



**SP#24, ø50 t=20**  
1 : 5

**SP#25, 150x170 t=15**  
1 : 5

**SP#26, 200x200 t=15**  
1 : 5

**Skýringar:**  
Öll mál eru í millimetrum. Allir kótar í metrum. Allar málsetningar, staðsetningar og kótar sem koma fram á teikningum skal staðfesta á verkstað miðað við núverandi göngubú. Beygjumál járna skal samræyna og bera saman við málsetningar á steyptum byggingarhlutum skv. fyrirskrifaða steypuhlutu svk. teikningum VSÓ Ráðgjöf

**2\*)** Slipa skal allar skarpar brúnir á handriði, óskemmdar vatsaðar brúnir þarf ekki að slipa. **Stálrastargölf:** Gölf á göngubúri skal vera heitgávanserað stálrastargölf H4 60/4 frá Weland eða sambærilegt. Verktaki skal einnig skaffa allar auka styrkingar og festingar sem fylgja gölfinu. Ef ekki er annað tekið fram skulu allar suður vera a.m.k. 5mm kverksuður

Verktaki skal sérstaklega yfirfara allar málsetningar á handriðum áður en smíði og uppsetning hefst, og með tilliti til stærða á verkstað.

**Tilvísanir:**  
Almennar skýringar

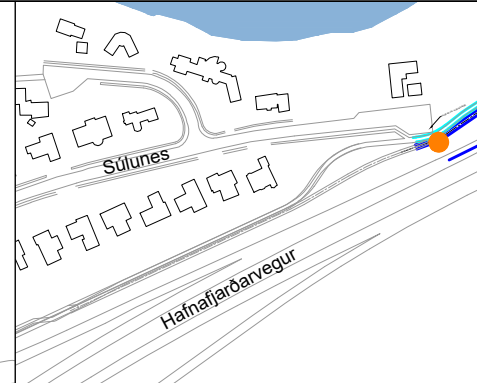
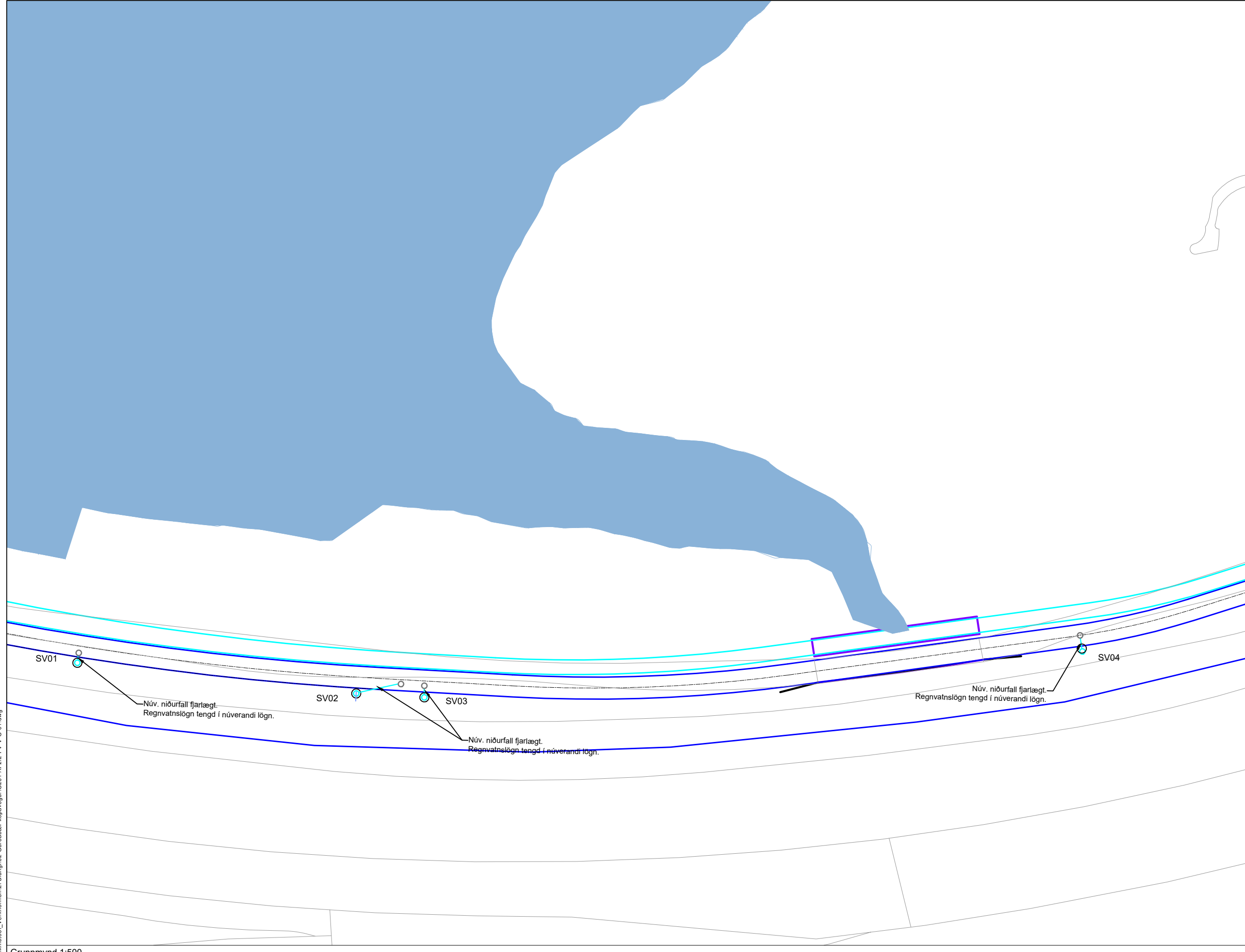
B-A-01	Útg.	Breyting	Dags.

**BETRI SAMGÖNGUR**  
Vegagerðin

**VSÓ RÁDGJÖF**

Prír stígar. Göngu- og hjólastígar. Vestan Hafnarjarðarv. (40-02/03/04) og Fjarðarbr. (470-01). Áfangi 2  
Snið og deili  
Stálverk - handrið og handriðsfestingar  
Dags: 18.12.2025  
Útbönn: BSVF-2025-01  
Vegnr.: 40-04  
Hönnunarstig: Verkhönnun  
Teikn. nr.: Úg. K107  
Verkn. ráðgjafa: 23454 | Blásteró  
Mælikvarði: 1:50 / 1:20 / 1:10 / 1:5



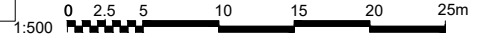


Hnitaskrá

Nr.	X	Y
SV01	358411.353	403275.284
SV02	358431.045	403308.195
SV03	358435.408	403316.445
SV04	358466.763	403400.920

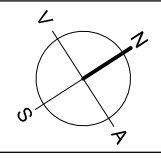
S:\2023\23454\1\_BTT\Tekni\blóð\_Verkhönnun\2\_áfangi02-Garðabær-Kopavogur\G201\_ÁF2.2-FV-V-G-01.dwg

Grunnmynd 1:500



Landmælingar: Vegagerðin  
Hnitakerfi: ÍSN93 Hæðarkerfi: Landshæðamet

- Skýringar:
- - - - - Ný regnvatnslögn/Nýtt ræsi
  - Nf: Niðurfalið
  - Sv: Svelgur



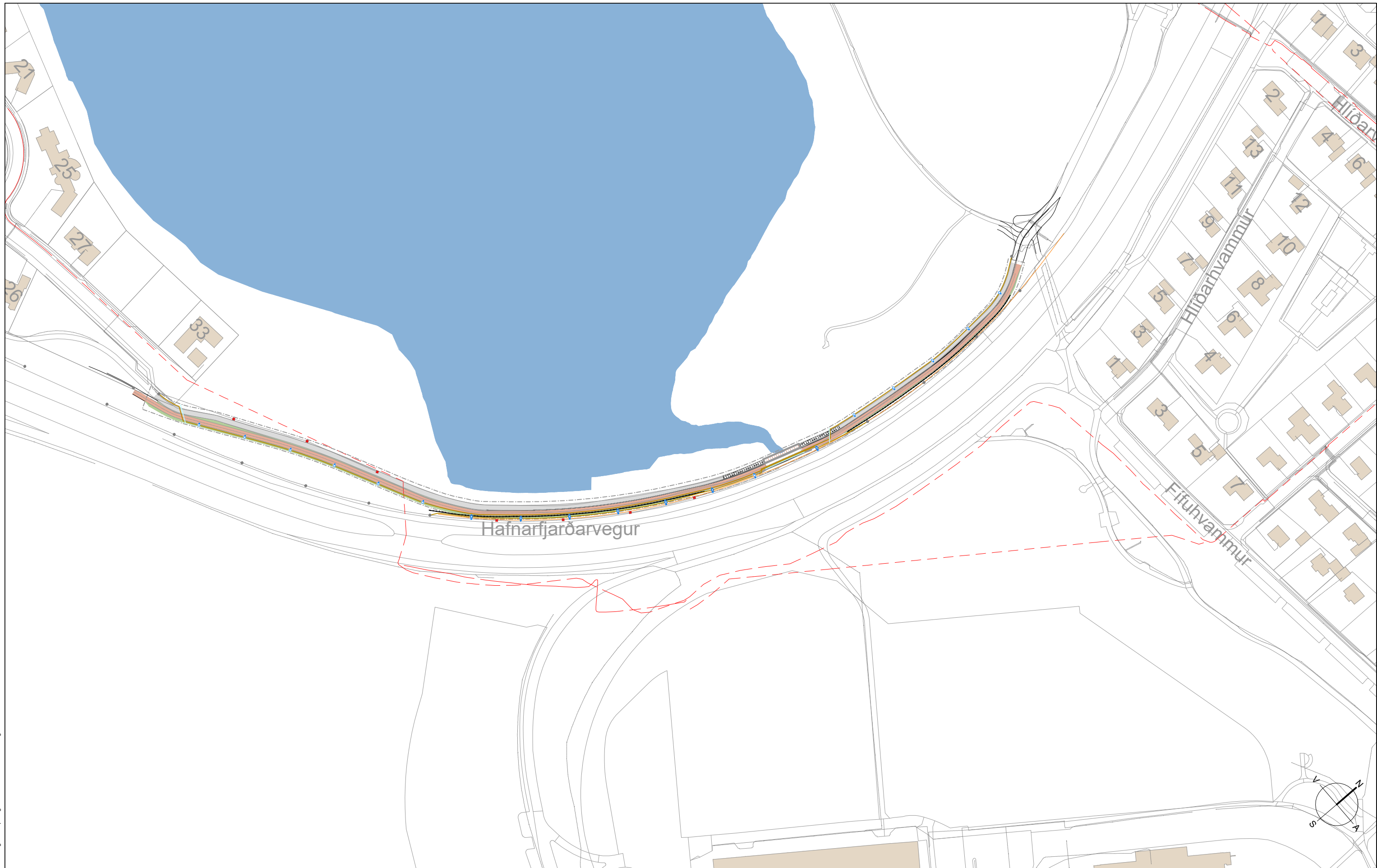
Útg.	Breyting	Dags.

**BETRI SAMGÖNGUR**  
Vegagerðin


**VSÓ RÁDGLJÖF**  
Hannaó JJS | Teiknað SP | Yfirarið HFM  
Tölvuskra ráðgjafa ÁF2.2-FV-V-G-01

Þrjú stigar. Göngu- og hjólastígar Vestan Hafnarfjarðarv. (40-02/03/04) og Fjarðarbr. (470-01). Áfangi 2  
Fráveita Grunnmynd  
Verknr. ráðgjafa 23454 | Blaðstærð A3  
Mælikvarði 1:500

Dags: 20.02.2026  
Útbær: BSVF-2025-01  
Vegr. 40-04  
Hönnunartíð Verkhönnun  
Telkn. nr. G201 | Útg.



Grunnmynd 1:2500



Landmælingar: Vegagerðin  
Hnitakerfi: ISN93 Hæðarkerfi: Landshæðamet

Skýringar:

- Götuljósastrengur
- Ídráttarrör
- Núverandi lagnir
- Framkvæmdamörk

- ⦿ 5m hár ljósastaur með LED lampa
- Núverandi ljósastaur
- ✘ Núverandi ljósastaur fjarlægður

- ⦿ 10m hár ljósastaur með LED lampa á armi, í 5m hæð er LED lampi á stúti
- 1 Núverandi ljósastaur fjarlægður og nýr settur á sama stað

Útg.	Breyting	Dags.



**VSÓ RÁDGGJÖF**

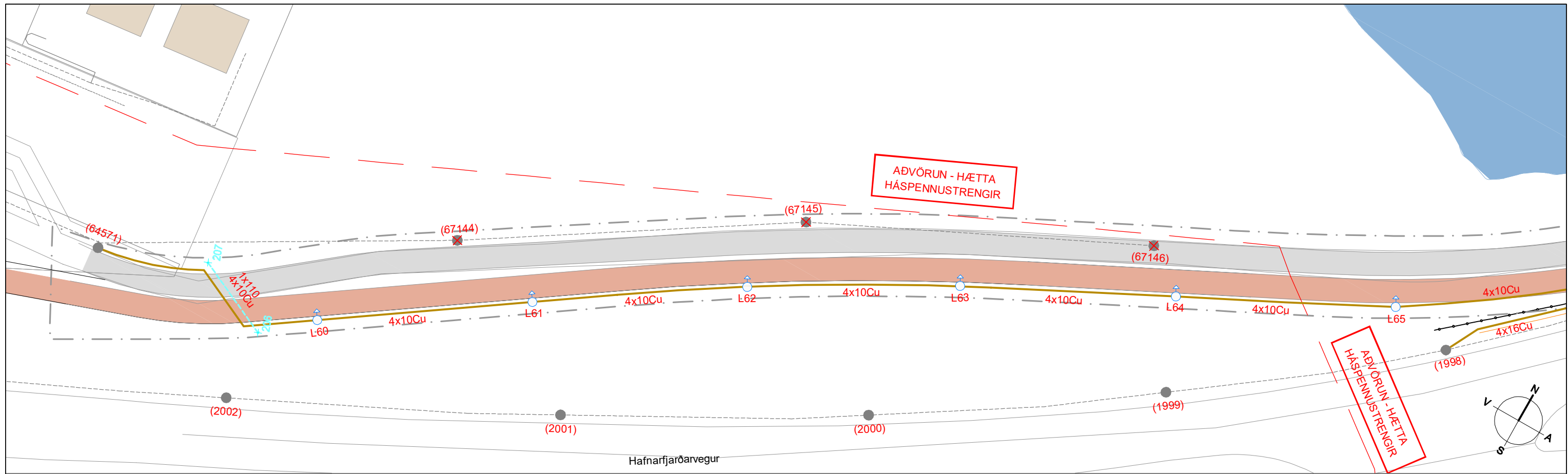
Hannað JJ Teiknað LL Yfirarið EFH  
Tölvuskra ráðgjafa ÁF2.2-R1-Y-01

Þrjú stigar. Göngu- og hjólastígar  
Vestan Hafnarfjarðarv. (40-02/03/04) og  
Fjarðarbr. (470-01), Áfangi 2

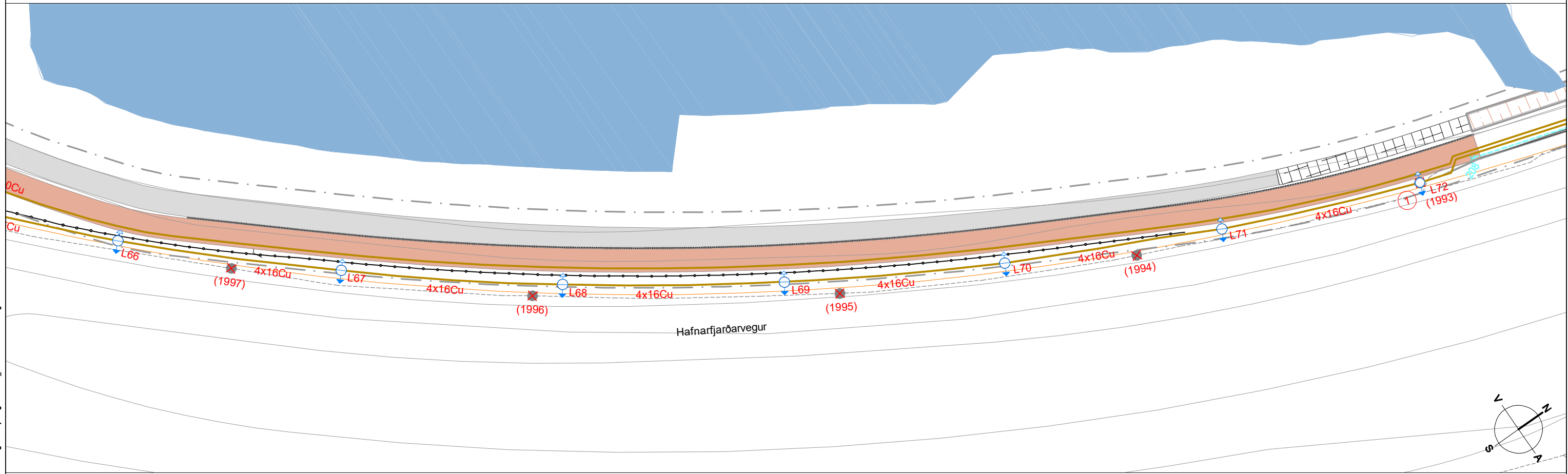
Rafkerfi  
Stigalýsing  
Yfirlitsmynd  
Verknr. ráðgjafa 23454 Blaðstærð A3  
Mælikvarði 1:2500

Dags.  
20.02.2026  
Línunúmer.  
BSVF-2025-01  
Vegnr.  
40-04  
Hönnunarteg.  
Verkhönnun  
Teikn. nr.  
N100  
Útg.


S:\2023\23454\1\RAF\Teikni\02\_Köpa\vegur\N100\_Af2.2-R1-Y-01.dwg



Grunnmynd 1:500



Grunnmynd 1:500



S:\2023\23454\10\_RAF\Teknibild\02\_Áfangl02\_Köpaogur\N101-2\_ÁF2.2-R1-G-01-2.dwg

Landmælingar: Vegagerðin  
Hnitakerfi: ISN93 Hæðarkerfi: Landshæðamet

**Skýringar:**

- Götuljósastrengur
- Ídráttarrör
- Núverandi lagnir
- Framkvæmdamörk
- ⊕ 5m hár ljósastaur með LED lampa
- Núverandi ljósastaur
- ✖ Núverandi ljósastaur fjarlægður
- ⊕ 10m hár ljósastaur með LED lampa á armi, í 5m hæð er LED lampi á stúti
- ① Núverandi ljósastaur fjarlægður og nýr settur á sama stað

Útg.	Breyting	Dags.

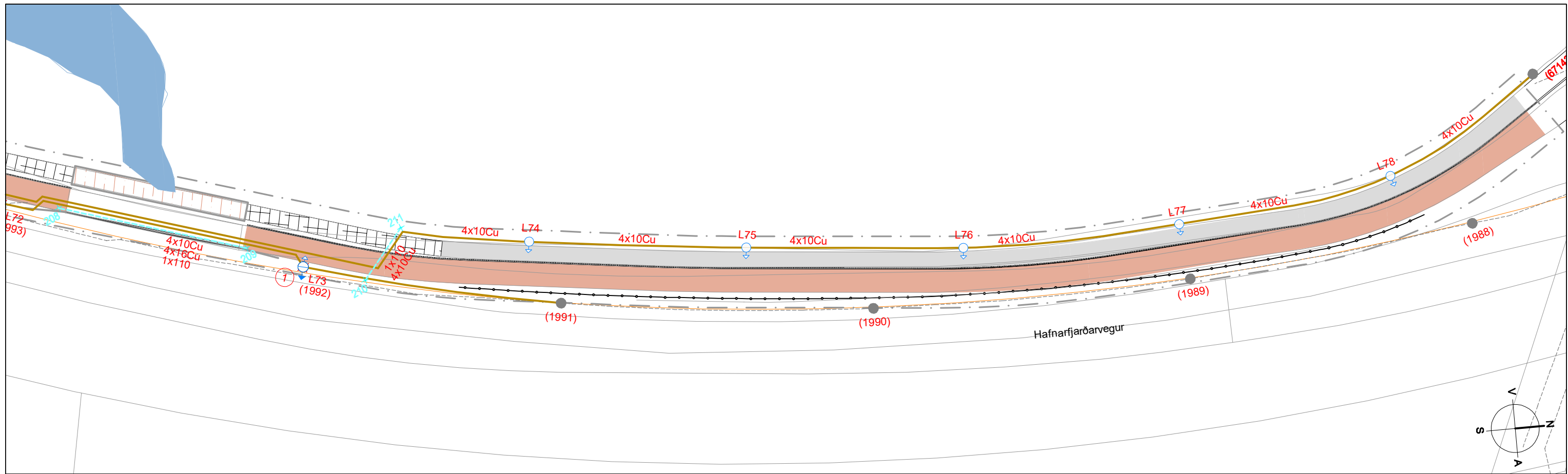


**VSÓ RÁDGLJÖF**

Hannað: JJ Teiknað: LL Yfirfarð: EFH  
Tölvuskrá ráðgjafa: ÁF2.2-R1-G-01

Prír stigar. Göngu- og hjólastígar Vestan Hafnarfjarðarv. (40-02/03/04) og Fjarðarbr. (470-01). Áfangi 2  
Rafkerfi Stigalýsing, blað 1 af 2  
Grunnmynd  
Verknr. ráðgjafa: 23454 | Blaðstærð: A3  
Mælikvæði: 1:500

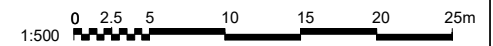
Dags: 20.02.2026  
Umboðar: BSVF-2025-01  
Vagnr. 40-04  
Hönnunarráðgjafi Verkhönnun  
Teikn. nr. N101 | Utg.



Grunnmynd 1:500

Hnit - rörendar		
Nr.	X-hnit	Y-hnit
206	358213.3567	403124.6897
207	358203.2748	403129.3933
208	358455.3720	403365.3316
209	358462.6281	403388.9764
210	358468.1461	403403.8571
211	358461.7550	403409.0483

Hnit - ljós		
Nr.	X-hnit	Y-hnit
L60	358219.2048	403129.9000
L61	358242.1708	403145.6038
L62	358265.2392	403160.9333
L63	358289.0766	403174.5854
L64	358313.9257	403187.1086
L65	358339.2340	403199.9414
L66	358364.1905	403216.0634
L67	358383.8003	403237.5068
L68	358401.6126	403259.8483
L69	358417.7040	403283.4526
L70	358431.9731	403308.1625
L71	358444.3581	403333.6154
L72	358454.0906	403357.9613
L73	358465.7002	403396.0679
L74	358465.0141	403425.3382
L75	358468.2178	403453.1531
L76	358470.7083	403481.0417
L77	358470.0977	403509.0053
L78	358466.2985	403536.6410



S:\2023\23454\1\_RAF\Telni\blá\2\_Áfangi\02\_Köþavogur\N101-2\_ÁF2.2-R1-G-01-2.dwg

Landmælingar: Vegagerðin  
Hnitakerfi: ISN93 Hæðarkerfi: Landshæðamet

Skýringar:

- Götuljósastrengur
- Ídráttarrör
- Núverandi lagnir
- - - Framkvæmdamörk

- ⊕ 5m hár ljósastaur með LED lampa
- Núverandi ljósastaur
- ✘ Núverandi ljósastaur fjarlægður

- ⊕ 10m hár ljósastaur með LED lampa á armi, í 5m hæð er LED lampi á stúti
- ① Núverandi ljósastaur fjarlægður og nýr settur á sama stað

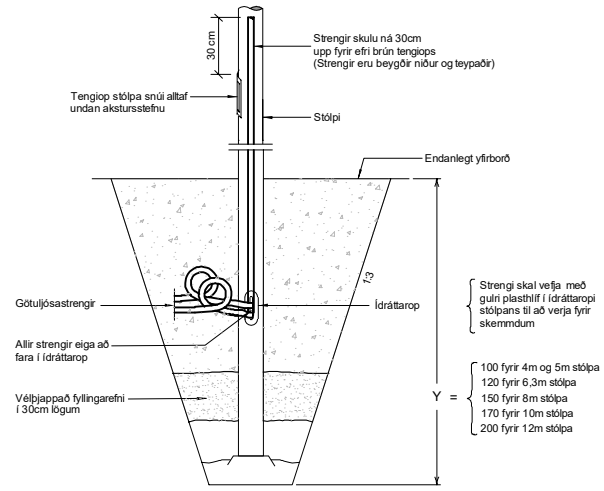
Útg.	Breyting	Dags.



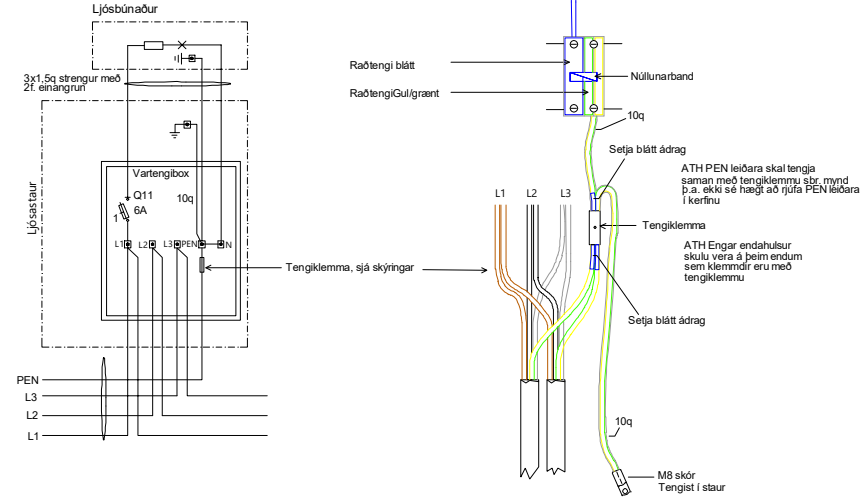
Hannað	JJ	Teiknað	LL	Yfirfarð	EFH
Töluskrá ráðgjafa	ÁF2.2-R1-G-01				

Prír stigar. Göngu- og hjólastígar Vestan Hafnarfjarðarv. (40-02/03/04) og Fjarðarbr. (470-01). Áfangi 2		Dags:	20.02.2026
Rafkerfi Stígalýsing, blað 2 af 2 Grunnmynd og hnitaskrár		Útséður:	BSVF-2025-01
Verknr. ráðgjafa 23454   Blaðstærð A3		Vagnr.:	40-04
Mælikvæði 1:500		Hönnunarsig Verkhönnun	
		Tekn. nr.:	N102
		Útg.:	

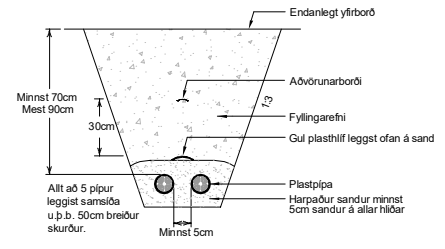
**Götuljósastólpi 4m/5m/6,3m/8m/10m/12m**



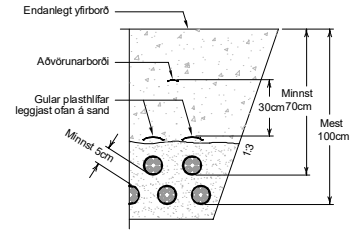
**Tenging í ljósastaur**



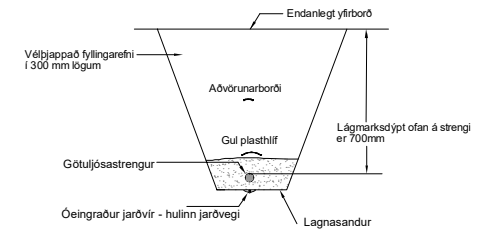
**Þversnið af samsíða pípum**



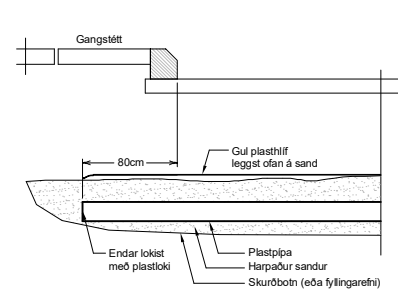
**Þversnið af pípum í lögum**



**Götuljósastrengur almennt snið**



**Langsníð af pípulögn (Þversnið af götu)**



S:\2023\23454\1\_RAF\Tekni\103\_Af2.2-R1-S-01.dwg

Landmælingar: Veggerðin  
Hnitakerfi: ISN93 Hæðarkerfi: Landshæðamet

Hannað	JJ	Teknað	LL	Yfirfarir	EFH
Útg.	Breyting	Dags.			

**BETRI SAMGÖNGUR**  
Veggerðin

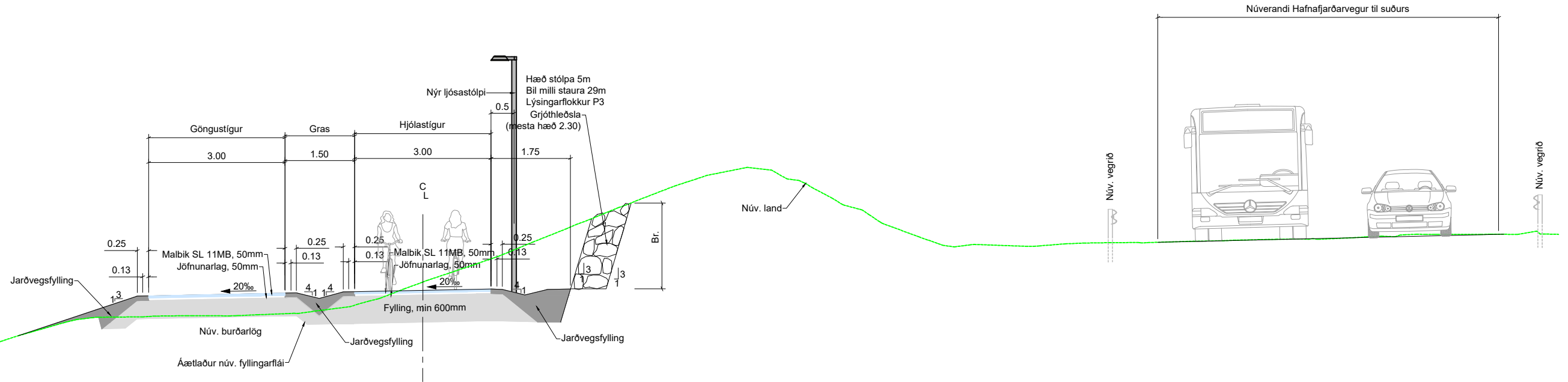
**VSÓ RÁDGLJÖF**

Þrjár stigar. Göngu- og hjólastígar  
Vestan Hafnarfjarðarv. (40-02/03/04) og  
Fjarðarbr. (470-01). Áfangi 2

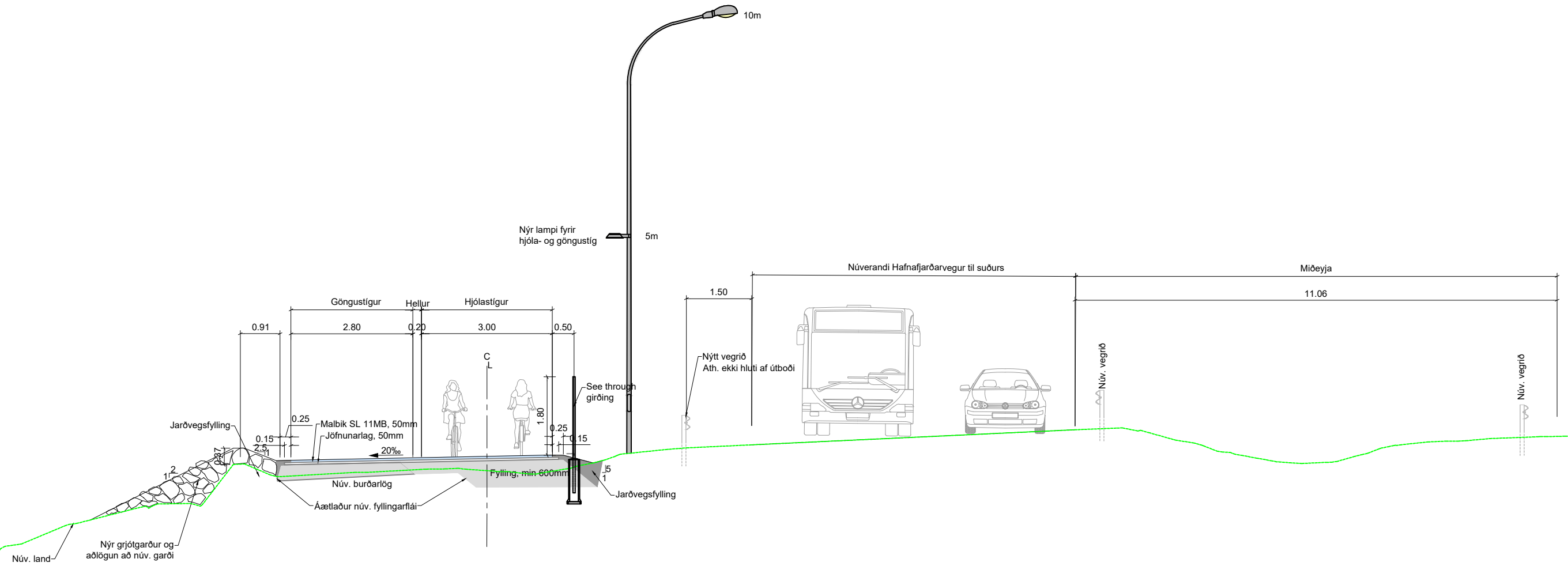
Rafkerfi  
Stígalýsing  
Snið

Dags.	20.02.2026
Útbúið:	BSVF-2025-01
Vagnn.	40-04
Hönnunarsig.	Verkhönnun
Tekn. nr.	N103
Útg.	

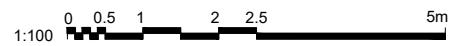
Verknr. ráðgjafa	23454	Blaðstærð	A3
Mælikvarði	-		



A Snið Stöð - 50  
N101 1:100



B Snið Stöð - 250  
N101 1:100



S:\2023\23454\1\RAF\Tekni\B\2.afang\02-Koppavogur\N104-5 AF2.2-R1-S-02-3.dwg

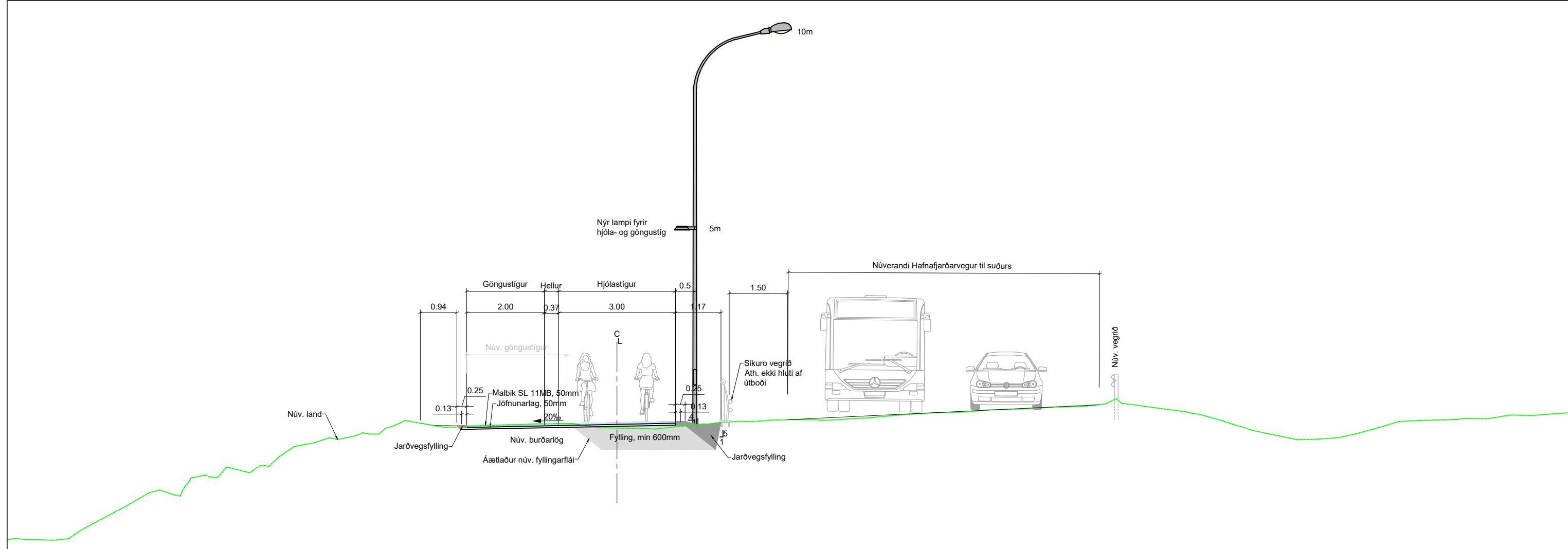
Landmælingar: Vegagerðin  
Hnitakerfi: ISN93 Hæðarkerfi: Landshæðarmet

Útg.	Breyting	Dags.

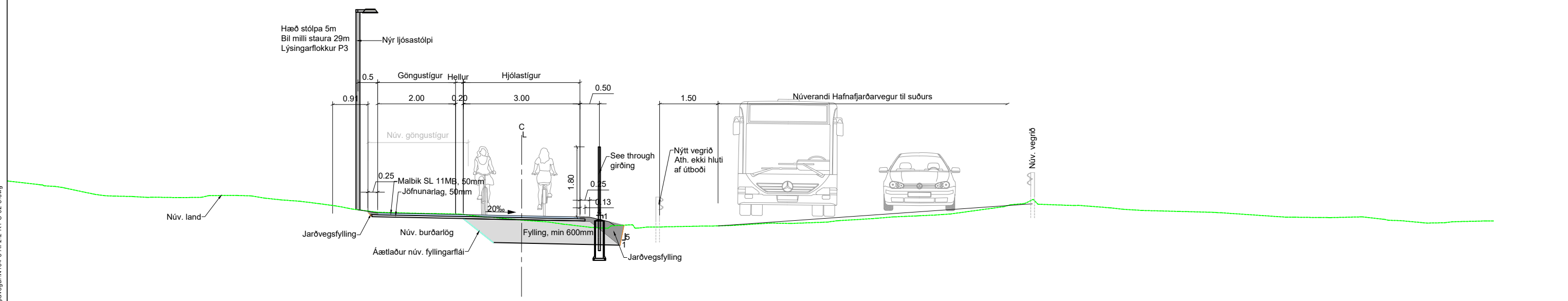
**BETRI SAMGÖNGUR**  
Vegagerðin

**VSÓ RÁDGLJÖF**  
Hannaó JJ Teiknað LL Yfirarið EFH  
Tölvuskra ráðgjafa ÁF2.2-R1-S-02

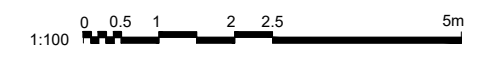
Prír stigar. Göngu- og hjólastígar Vestan Hafnafjarðarv. (40-02/03/04) og Fjarðarbr. (470-01). Áfangi 2  
Dags: 20.02.2026  
Útbær: BSVF-2025-01  
Rafkerfi Stigalýsing Snið A og B  
Verkr. ráðgjafa 23454 Blaðstærð A3  
Mælikvarði 1:100  
Vegr. 40-04  
Hönnunarteg Verkhönnun  
Telkn. nr. N104 Útg.



C Snið 1:100 Stöð 350



D Snið 1:100 Stöð 440



S:\2023\23454\1\RAF\Teiknibúð\2.afang\02-Koppavogur\N104-5\_Af2.2-R1-S-02-3.dwg

Landmælingar: Vegagerðin  
Hnitakerfi: ISN93 Hæðarkerfi: Landshæðarmet

Útg.	Breyting	Dags.

BETRI SAMGÖNGUR  
Vegagerðin

VSÓ RÁDGLJÖF

Hannað	JJ	Teiknað	LL	Yfirfarið	EFH
Tölvuskra ráðgjafa	ÁF2.2-R1-S-03				

Þrjár stigar. Göngu- og hjólástígar Vestan Hafnafjarðarv. (40-02/03/04) og Fjarðarbr. (470-01). Áfangi 2

Dags: 20.02.2026  
Útbær: BSVF-2025-01  
Vegr: 40-04  
Hönnunartíð: Verkhönnun  
Telkn. nr.: N105

Verkn. ráðgjafa	23454	Blaðstærð	A3
Mælikvarði	1:100		