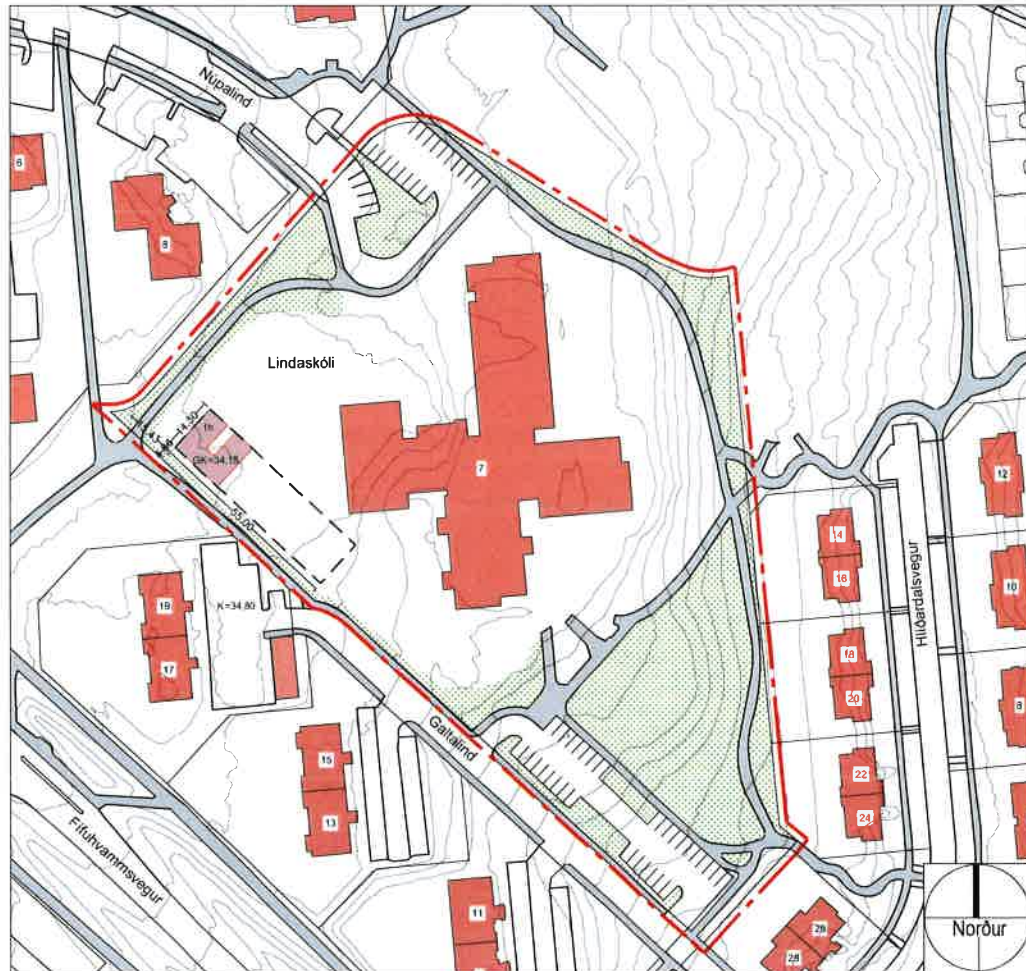


Deiliskipulag: Vesturhluti Fífuhammslands
Samþykkt í bæjarstjórn Kópavogs 15. ágúst 1995 m.s.br. mkv. 1:2000



Tillaga - Breytt deiliskipulag: Vesturhluti Fífuhammslands
Núpalind 7. Lindaskóli. Núverandi staða á lóð mkv. 1:2000

Vesturhluti Fífuhammslands Núpalind 7. Lindaskóli.

Breyting skv. 2. mgr. 43. gr. skipulagslaga nr. 123/2010
Erindi frá afgreiðslufundi skipulagsfulltrúa, 24. mars 2025
ONE / 25031220

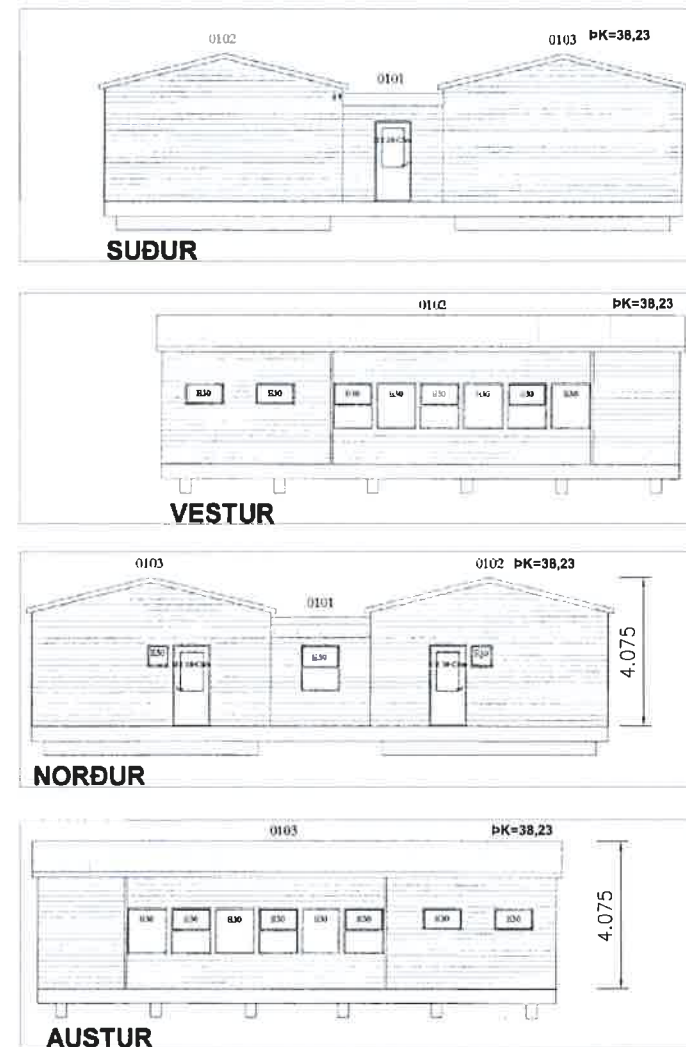
Greinargerð: Vísáð er í gildandi deiliskipulag Vesturhluti Fífuhammslands samþykkt í bæjarstjórn Kópavogs 9. maí 1995 m.s.br. samþykkt í bæjarráði 18. mars 2004. Landnotkun er skilgreind í Aðalskipulagi Kópavogs 2019-2040 sem samfélagsþjónusta, S-47. Breytingar á núverandi húsnæði og nýbyggingar sem falla að nýtingu svæðisins fyrir samfélagsþjónustu eru heimilar

Forsendur og rök fyrir breytingunni: Skólastofum er ætlað að mæta skammtímaþörf fyrir kennslustofur vegna fjölgun grunnskólabarna í hverfinu sem má rekja til þéttingu byggðar eða endurnýjunar í hverfinu.

Tillaga að breytingu: Svæðið sem breytingin nær til afmarkast við lóðina nr. 7 við Núpalind þar sem núverandi skólabýgging Lindaskóla er. Í breytingunni felst að komið verði fyrir nýjum byggingarreit um 14.3m x 55m að stærð fyrir lausar skólastofur vestan Lindaskóla á vestur hluta lóðarinnar. Tvö samtengd timburhús með tengingangi sem myndar tvær skólastofur. Gólfkóti er áætlaður um GK= 34,15 (+- 0,3m. Hæðakerfi ISH04). Fyrirhugaðar skólastofur munu vera á einni hæð og heildar fermetraföldi þeirra um 203,26m². Hámarks þak- og veggahæð frá gólfi mun vera um 4,08m. Gera má ráð fyrir að í framtíðinni bætast fleiri skólastofur við innan byggingareitsins til að mæta skammtímaþörf fyrir kennslustofur. Stofur sem gætu bæst við innan byggingareitsins yrðu sambærilegar að stærð og umfangi og fyrirhugaðar skólastofur eru. Hæðakóti skólastofanna fylgir landhalla á lóð. Aðkoma að lóðinni og bílastæði helst óbreytt. Breytingin er í samræmi við Aðalskipulag Kópavogs 2019-2040.

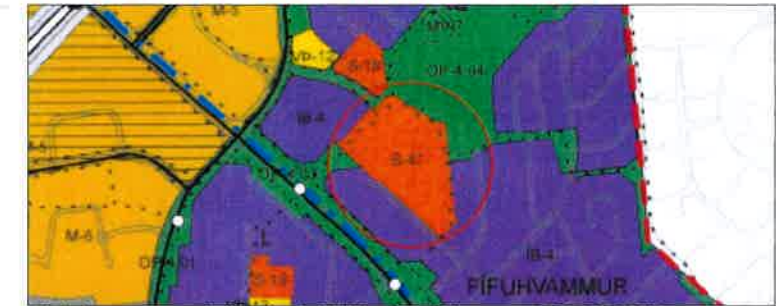
Möguleg umhverfisáhrif: Umhverfisáhrif vegna breytinga á deiliskipulagi eru taldar óverulegar.

Ferill máls:



Skýringarmynd: Útlit fyrirhugaðrar kennslustofu. Mkv. 1:200

TILLAGA. BREYTT DEILISKIPULAG KYNNINGUPPDRÁTTUR



Skýringarmynd: Hluti aðalskipulag Kópavogs 2019-2040.
Samþykkt í bæjarstjórn 28. september 2021. Staðfest 28. desember 2021. Birt í -deild 30. desember 2021.

Stjórnartíðindi B-deild nr.: _____
Samþykkt deiliskipulags breytingarinnar var
auglýst í B-deild Stjórnartíðinda þann
_____ 2025.

Kópavogi, dags. _____

Auður D. Kristinsdóttir
skipulagsfulltrúi

Skýringar

- - - - - Mörk breytinga
- - - - - Nýr byggingarreitir
- - - - - Lóðamörk
- - - - - Mörk breytinga
- - - - - Núverandi byggingar
- - - - - Stækkun / Breytingar
- - - - - Göngustígur
- - - - - Götur
- - - - - Gróður
- - - - - 1h Hæðir bygginga
- - - - - GK/ PK Gólfkóti/ Þakkóti byggingar
- - - - - K Kóti götu



Tillaga að breyttu deiliskipulagi með loftmynd: Núpalind 7. Mkv. 1:2000