



Grunnmynd 1:2000



Landsmalingar Vegagerðin
Höfundar: ISN93 Hadarkort, Láraharabarnet

Skýringar:
Framkvæmdarsvæði 2

- Gangandi vegfarendum vísað fram hjá framkvæmdarsvæði
- Aðkoma verkstæta
- Vöðrunarstjós (má sleppa með heimild eftirlits- og vinnusvæðið er upplýst)
- ◀ Staðsetning merkis

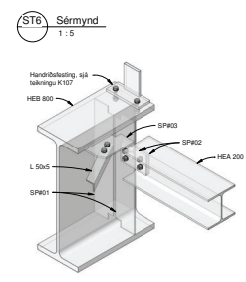
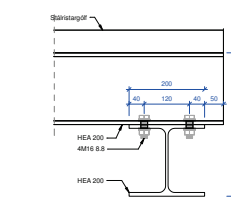
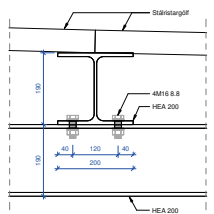
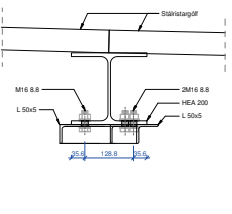
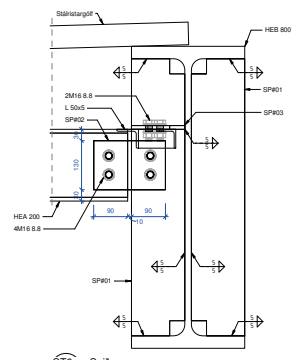
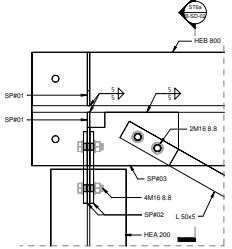
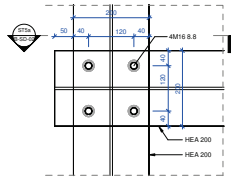
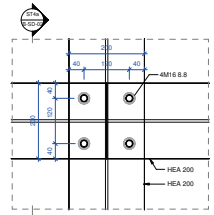
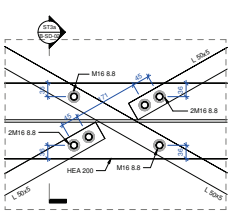
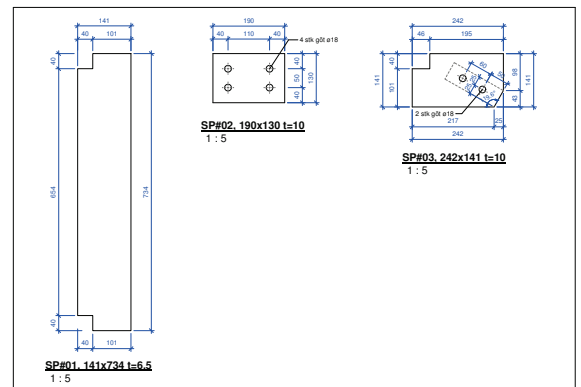
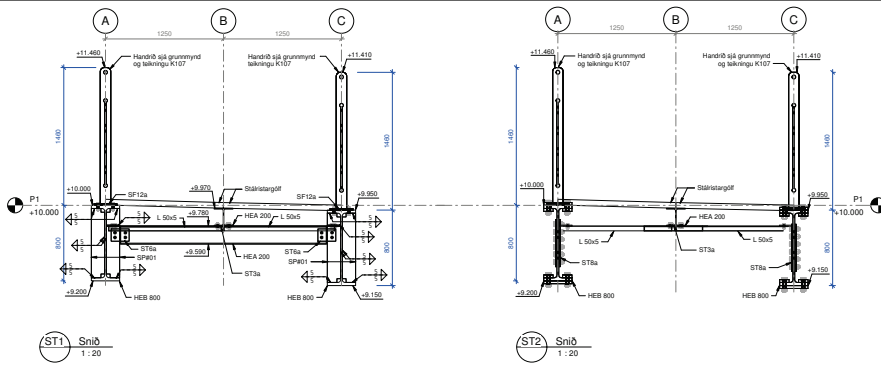
Allt framkvæmdarsvæði skal afmarkað með 2m háum vinnubogðingum.
Ef ledda þarf fjálfæð gönguleiðar yfir framkvæmdaskurð skal leggja göngubrú.
Lágmarksbreiddi á vinnufriðu svæði skal vera 1m.
Ef <1m þá þarf að setja upp vörn.
Sjá í reglum um vinnusvæðamerkingar.

A	Auka skilub við Kóp. brúnafl. veg. og 106.1-106.2	04.05.20
Útg.	Þráng	Ólafur



Drif stígar, Göngu- og hjólastígar Vestan Hafnarfjarðar (40-2003/04) og Fjarðarbrú (470-01), Áleng 2	20.02.2026
Vinnusvæðamerkingar Framkvæmdarsvæði 2	BSVF-2025.01
	40.04
	Verkhöfundur
	106.01
	V203

S:\2025\24\Hafnarfjarðarvegur\106.01_Vinnusvæðamerkingar\106.01_V203_2025.01_Vegagerðin.dwg



Skýringar:
Öll mál eru í millímetrum.
Allar lótar í metrum.

Stálstangaröf:
Öf á góðgæði skul vera heilgáttuvarnari stálstangaröf H60 á heilgáttuvarnari.
Öf á góðgæði skul vera heilgáttuvarnari stálstangaröf H60 á heilgáttuvarnari.
Öf á góðgæði skul vera heilgáttuvarnari stálstangaröf H60 á heilgáttuvarnari.

Tilvísanir:
Aftanna skýringar B A-01

			Þrír stígar, Göngu- og hjólastígar. Vesturfréttastígurinn, 104-02/03/04 Sg. Fjarbraut, (470-01), Alangi 2 Snið og deili Stálverk Skýringar Verkefnumun V057-1 K104	18.12.2025 BSVF-2025-01 40-04 100%
--	--	--	--	---

