



Kópavogi, 5. júní 2026
26051989/ EML

Sunnubraut 29

Umsókn um byggingarleyfi

Umsögn skipulagsfulltrúa

Á afgreiðslufundi byggingarfulltrúa þann 8. maí 2026 var byggingarleyfisumsókn lóðarhafa Sunnubrautar 29, mótttekið 5. febrúar 2026, um að breyta 29,9 m² óskráðu bátaskýli í íbúðarrými með tengingu í núverandi íbúð vísað til umsagnar skipulagsfulltrúa.



Mynd 1. Loftmynd af umræddri lóð. Tekin af kortavef Kópavogs.

Sunnubraut 29 er á suðurhluta Kársness. Lóðin er 572 m² að flatarmáli og á henni er eitt einbýlishús á tveimur hæðum og bílskúr með heildar byggingarmagni 356,2m². Á neðri hæð undir bílskúr er óskráð bátaskýli, 29,9 m² að stærð tengt íbúðarhúsinu. Nýtingarhlutfall lóðarinnar er 0,62.

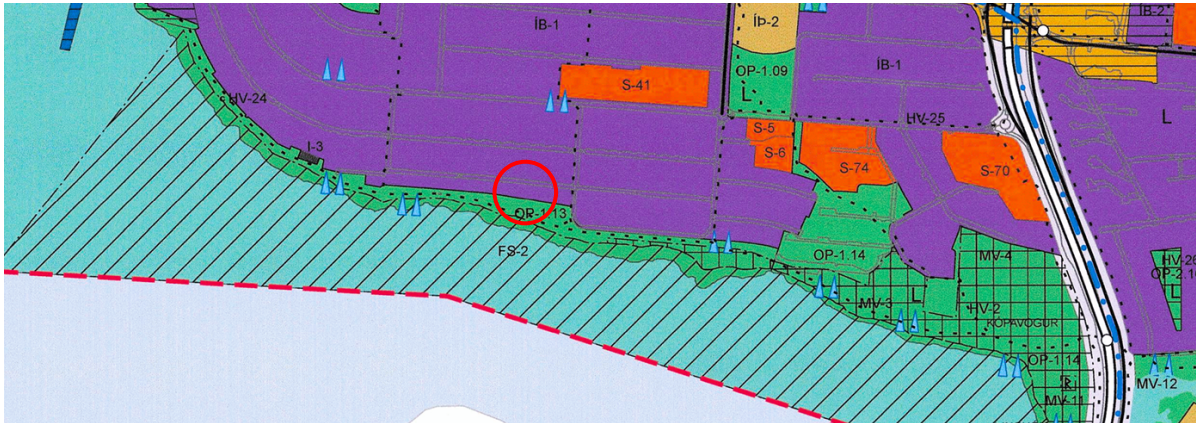


Mynd 2. Ásýnd frá götu.

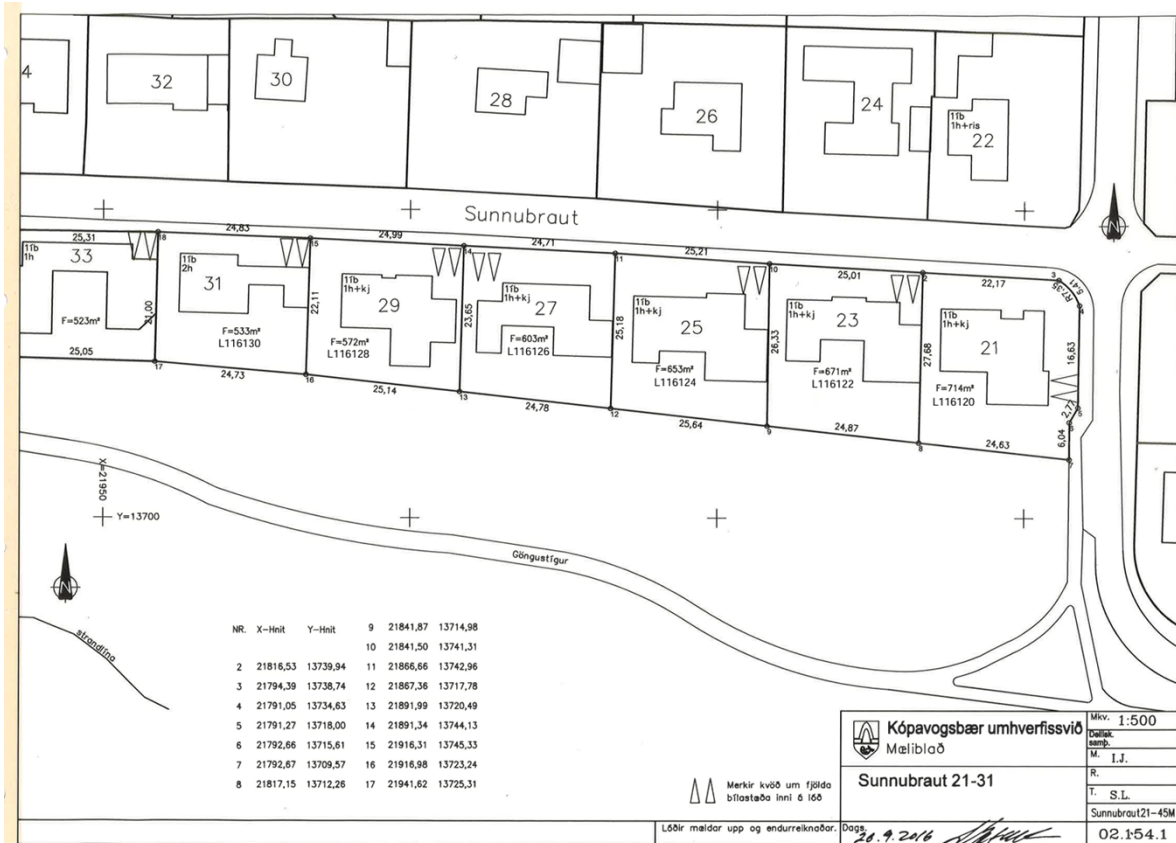


Forsendur í fyrirbyggjandi áætlunum, aðal- og deiliskipulagi.

Í Aðalskipulagi Kópavogs 2019-2040 er landnotkun skilgreind sem íbúðarbyggð, ÍB-1. Í kafla 2 um byggð er fjallað um svæðið. Lágrest og nokkuð fastmótuð byggð í elda hverfi bæjarins. Ekki er í gildi deiliskipulag fyrir lóðina. Í aðalskipulagi kemur fram að breytingar á einstökum lóðum eða hluta göturreita í eldri hverfum bæjarins, þar sem ekki er deiliskipulag í gildi, skuli ekki raska yfirbragði aðliggjandi byggðar. Götureitir eldri hverfa bæjarins teljast að mestu fullbyggðir og skulu því áhrif breytinga eða nýrra bygginga metin út frá svipmóti þeirrar byggðar sem fyrir er þannig að hún falli sem best að yfirbragði hverfisins.



Mynd 3. Hluti út þéttbýlisupprætti Aðalskipulag Kópavogs 2019-2040



Mynd 4. Gildandi mæliblað að lóðinni



Byggingarleyfisumsóknin

Sótt er um að 29,9 m² ósamþykkt bátaskýli verði breytt í íbúðarrými og verði hluti af núverandi húsnæði. Ytra byrði hússins breytist, gluggum fjölgar, núverandi gluggar stækkaðir og hurðum bætt við. Hluti lóðar lækkar svo hægt sé að bæta við gólf síðum gluggum og hurðum og auka birtuskilyrði neðri hæðar. Grafa þarf út botnplötu bátaskýlis til að ná 2,5 m lofthæð. Komid er fyrir heitum potti á suðvesturhluta lóðar. Fyrirhugað er að skipta út ónýtu þaki. Hæð hússins helst óbreytt og ekki er verið að breyta hæð lóðarmarka. Byggingarmagn eykst úr 356,2 m² í 386,1 m². Nýtingarhlutfall hækkar úr 0,62 í 0,67.



Afstöðumynd 1:500

SUNNUBRAUT 29

Landsúmer: L1612
Húsnúmer: 29/29
Bíllífastæði skýli: 29,20 m² x 2,80m
Bíllífastæði eftir breytingu: 29,9 m²
Búskilumáli eftir breytingu: 364,85 m²
Stærð lóðar: 527 m²
Nýtingarhlutfall: 0,67

Byggingarmagn: 386,1 m²
Ársmark: 386,1 m²

Byggingarmagn: 386,1 m²
Ársmark: 386,1 m²

Byggingarmagn: 386,1 m²
Ársmark: 386,1 m²

Byggingarmagn: 386,1 m²
Ársmark: 386,1 m²

Byggingarmagn: 386,1 m²
Ársmark: 386,1 m²

Byggingarmagn: 386,1 m²
Ársmark: 386,1 m²

Byggingarmagn: 386,1 m²
Ársmark: 386,1 m²

Byggingarmagn: 386,1 m²
Ársmark: 386,1 m²

Byggingarmagn: 386,1 m²
Ársmark: 386,1 m²

Byggingarmagn: 386,1 m²
Ársmark: 386,1 m²

Byggingarmagn: 386,1 m²
Ársmark: 386,1 m²

Byggingarmagn: 386,1 m²
Ársmark: 386,1 m²

Byggingarmagn: 386,1 m²
Ársmark: 386,1 m²

Byggingarmagn: 386,1 m²
Ársmark: 386,1 m²

Byggingarmagn: 386,1 m²
Ársmark: 386,1 m²

Byggingarmagn: 386,1 m²
Ársmark: 386,1 m²

Byggingarmagn: 386,1 m²
Ársmark: 386,1 m²

Byggingarmagn: 386,1 m²
Ársmark: 386,1 m²

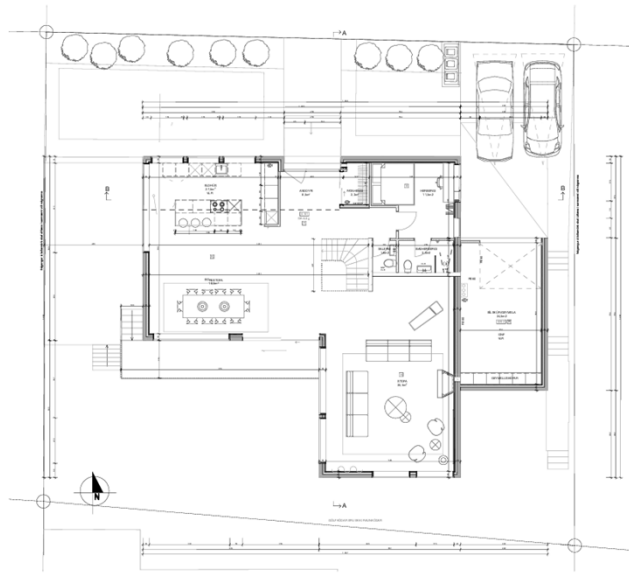
Byggingarmagn: 386,1 m²
Ársmark: 386,1 m²

Byggingarmagn: 386,1 m²
Ársmark: 386,1 m²

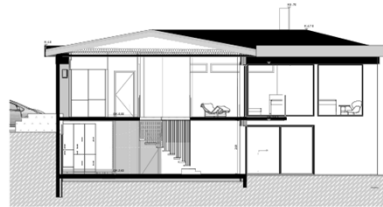
Byggingarmagn: 386,1 m²
Ársmark: 386,1 m²

Byggingarmagn: 386,1 m²
Ársmark: 386,1 m²

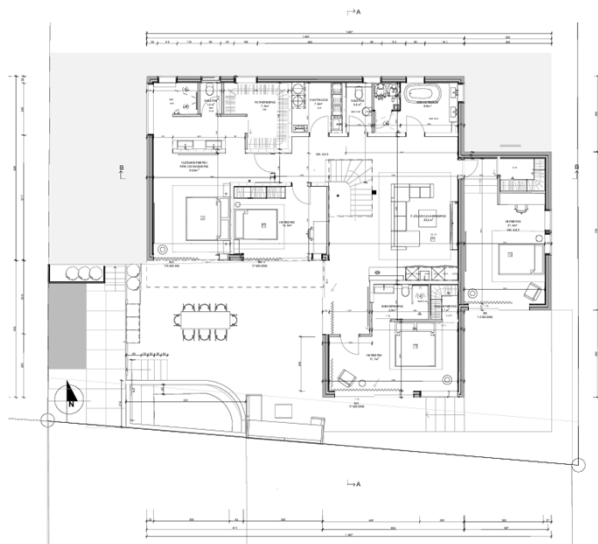
Table with project details including title 'SUNNUBRAUT 29', client 'ADALFRÖÐRETTIR', architect 'STÁS ARKITEKTAR', and contact information for Heiga Guðrún Vilhjálmardóttir.



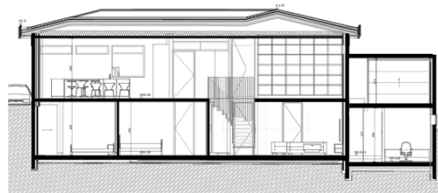
Grunnmynd 1.hæð 1:100



SNID A-A 1:100



Grunnmynd jarðhæð 1:100



SNID B-B 1:100

Skjalnúmer: SUNNUBRAUT 29
ADALUPPERKETTUR

Heiti: GRUNNMYND 1. HÆÐ, SNID A-A
Númer: 101_201
Væðing: SU_29
Stærð: L116128
Lengd: F256467
Mækk: 1:100
Væðing: HDV
Ár: 2026
Dagsetning: 05.02.2026 upplært 26.05.2026
Dagur:

Árny Þorinnsson, númer 290179 5489

Helga Guðrún Viðmundsdóttir, númer 080279 4719

STÁSS ARKITEKTAR
Gagnfrétt 23, 3. hæð, 105 Reykjavík
stass.is stass@stass.is

Helga Guðrún Viðmundsdóttir, helga@stass.is 865 1330
Árny Þorinnsson, arny@stass.is 868 4469

Skjalnúmer: SUNNUBRAUT 29

Heiti: GRUNNMYND JARÐHÆÐ, SNID B-B
Númer: 101_202
Væðing: SU_29
Stærð: L116128
Lengd: F256467
Mækk: 1:100
Væðing: HDV
Ár: 2026
Dagsetning: 05.02.2026 upplært 26.05.2026
Dagur:

Árny Þorinnsson, númer 290179 5489

Helga Guðrún Viðmundsdóttir, númer 080279 4719

STÁSS ARKITEKTAR
Gagnfrétt 23, 3. hæð, 105 Reykjavík
stass.is stass@stass.is

Helga Guðrún Viðmundsdóttir, helga@stass.is 865 1330
Árny Þorinnsson, arny@stass.is 868 4469



Umsögn og niðurstaða

Sótt er um að taka í notkun óskráð rými sem er til staðar og við það eykst byggingarmagn hússins og nýtingarhlutfall lóðarinnar. Ekki er verið að gera breytingar á lögun hússins. Lagt er til að samþykkja að grenndarkynna byggingarleyfisumsóknina fyrir hagsmunaaðilum Sunnubrautar 27 og 31.

F.h. skipulagsfulltrúa
Elín Mjöll Lárusdóttir
Arkitekt

