

ÁSBRAUT - DEILISKIPULAG

DEILISKIPULAGSUPPDRÁTTUR

1. skipulagsdrög vinnslutillögu til forkynningar

Skipulagsgreinargerð

Skipulagssvæðið
Deiliskipulag þetta nær til Ásbrautar og hluta Hábrautar á Kársnesi, Kópavogi. Svæðið er 2,6 ha að stærð og afmarkast af suður, norður og austur lóðarmörkum Ásbrautar 3-21. Í vestur nær svæðið að lóðarmörkum vestan Ásbrautar, fylgir lóðarmörkum norðan útivistarsvæðis að lóðarmörkum leikskóla við Hábraut og suður fyrir gatnamót Hábrautar og Ásbrautar. Þeigjarland milli lóðarmarka Hábrautar 1a og 3 er innan skipulagsvæðisins. Landnotkun á svæðinu er íbúðarbyggð og opið svæði nefnt OP-111 í Aðalskipulagi Kópavogs. Deiliskipulagsvæðið er fullbyggt.

Tilgangur og markmið

Megin markmið skipulagsins er endurbætur á Ásbraut til að koma fyrir hjólastig, gangstéttum beggja vegna götunnar og bæta umferðaröryggi með breyttum innkeyrslum á lóðir Ásbrautar 3-21 og Hábrautar 1-3. Hjólastigurinn er hluti af hjólastigkerfi svæðiskipulags höfuðborgarsvæðisins, stigurinn er sýndur í aðalskipulagi Kópavogs 2019-2040 og er hluti af hjóla- og göngustiga-verkefnum samgöngusáttmála höfuðborgarsvæðisins. Hjólastigur meðfram Ásbraut er hluti af stofnleið hjóleirna á höfuðborgarsvæðinu sem liggur frá Hafnarfirði í gegnum Gardabæ og Kópavog til Reykjavíkur. Hjólastigurinn er hluti af samfelldu stigakerfi um Kársnes og tengist innviðauppyggingu Borgarlinnu í Hamraborg. Ný gangstétt austan megin Ásbrautar er hluti skipulagsins. Þar eru innkeyrslur einnig sameinaðar og þeim fækkað. Einnig festir deiliskipulagið núverandi byggðamynstur og almenningssvæði í sessi sem fullbyggt svæði.

Núverandi staða

Austan megin við Ásbraut standa fimm fjögurra til fimm hæða fjölbýlishús byggð á sjöunda áratug tuttugustu aldar. Tíu innkeyrslur eru að hlutum fimm. Spennistöð er milli Ásbrautar 9 og 11. Við hana eru 13 bílastæði á þeigjarlandi. Einnig eru gangstéttir vestan megin við Ásbraut. Engin tenging er fyrir gangandi vegfarendur til eða frá fjölbýlishúsum við Ásbraut ódrúvisi en gátur og bílastæði. Á Ásbraut er yfirborðsmerkingar fyrir hjóleirar (máluð hjóleinir í suður, hjólavísar í norður). Vestan Ásbrautar, sýst á skipulagsvæðinu er útivistarsvæði, með gervigrasvelli, kórfulnattleiksvelli og leiksvæði.

Nýtingarhlutfall

Fimm fjölbýlishúsalóðir eru á deiliskipulagsvæðinu, frá 3.188 m² til 3.721 m². Nýtingarhlutfall lóða samkvæmt staði IS70:1998 er frá 0,51 til 0,70. Sjötta lóðin er 39 m² spennistöðvarlóð. Skilmátafla greinin nánar frá hverri lóð fyrir sig. Breytingar á nýtingarhlutfalli verða einungis vegna lóðbreytinga, og heimilda til gerðar bílskúra.

Helstu breytingar

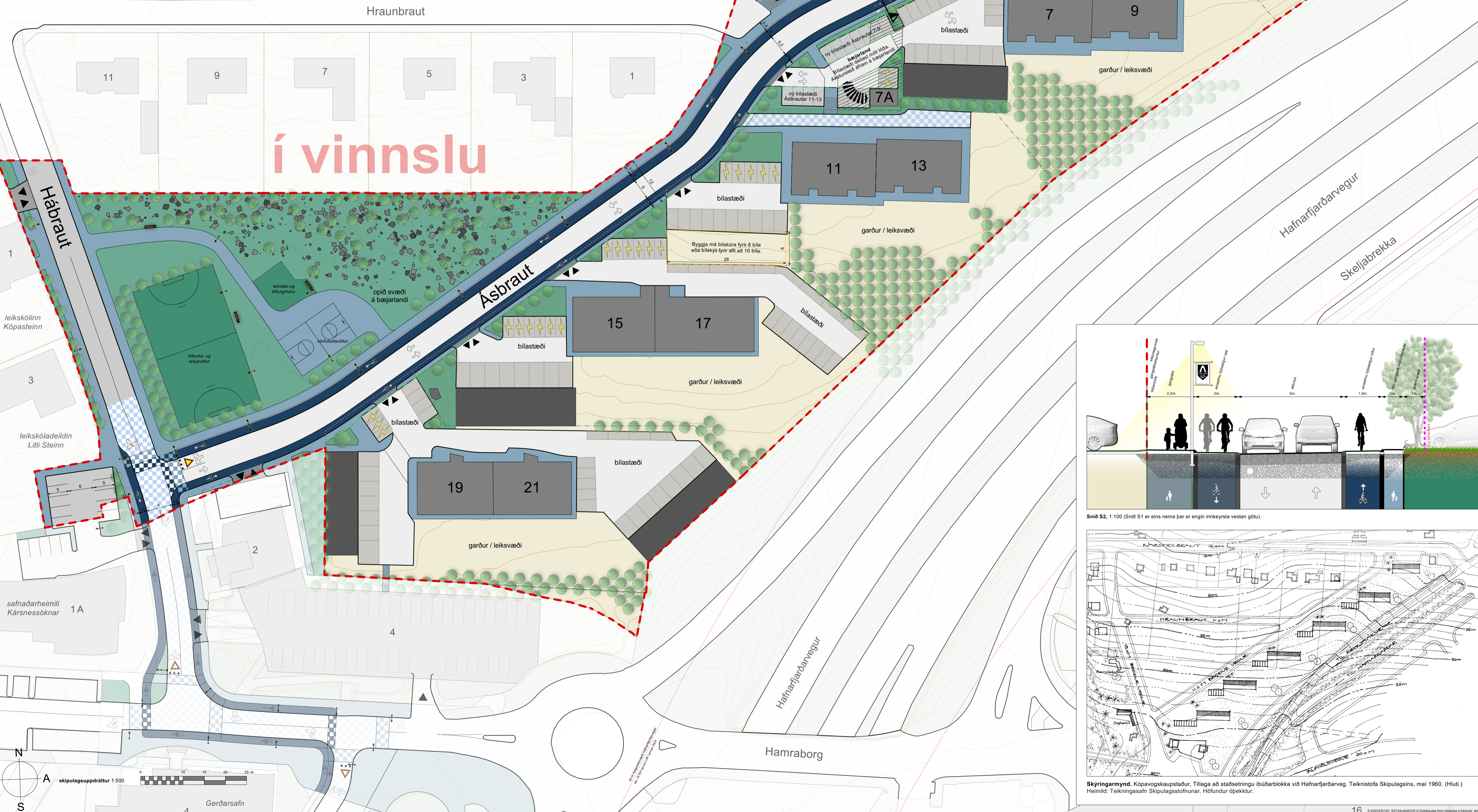
Einsteftu hjólastigar verða gerðir sitt hvoru megin við Ásbraut, um 2 m breiður vestan megin (upp brekku) og um 1,8 m austan megin (í norður, niður brekku). Auðvelt ætti að vera fyrir hjóleirafólk á norðurléið sem taka vill fram úr hæðfara hjóleirabánum að ná aksturshræða götunnar og nýta akrlein hennar til að taka fram úr. Lágur kantur aðskilur götuna og hjólastigana. Í m breið gangstétt verður gerð austan megin Ásbrautar. Innkeyrslur austan Ásbrautar eru sameinaðar og fækjar þeim þannig úr tíu í sex. Dregur það bæði úr slyshættu og bætir nýtingu bílastæða innan lóða. Örlítið er sneitt af lóðum Ásbrautar 3-21 til að koma fyrir mjórrí gangstétt á þeigjarlandi. Með breyttu lóðarfrirkomulagi fylgjar heildarbílastæðum inni á lóðum nokkuð. Deiliskipulagið tryggir gangstæðinguna við öll hús götunnar og þar með góðar tengingar milli, hús, gatna, hverfa, sveitarfélaga og útivistar-svæða. Ásýnd götunnar verður grænni og vistlegri. Engar breytingar eru á núverandi byggingarmagni íbúðarýmis innan skipulagsvæðisins að undan- skildum byggingarreit fyrir bílskúra/bílskýli við Ásbraut 11-13.

Ásbraut stýttist í norður og endar við innkeyrslu á bílastæði Ásbrautar 1 og 1 A. Handan botns götunnar, austan megin, verður sameiginleg inn- og útkeyrsla að fjölbýlishúsalóðum, 3-5 og 7-9. Með endurnýjun og breyttu innra fyrirkomulagi bílastæða innan lóða gefst möguleiki á uppsetningu hleðslustöðva fyrir rafbíl. Lóðarhafar hafi samsræði við sveitarfélag varðandi staðsetningu og uppsetningu hleðslustöðva.

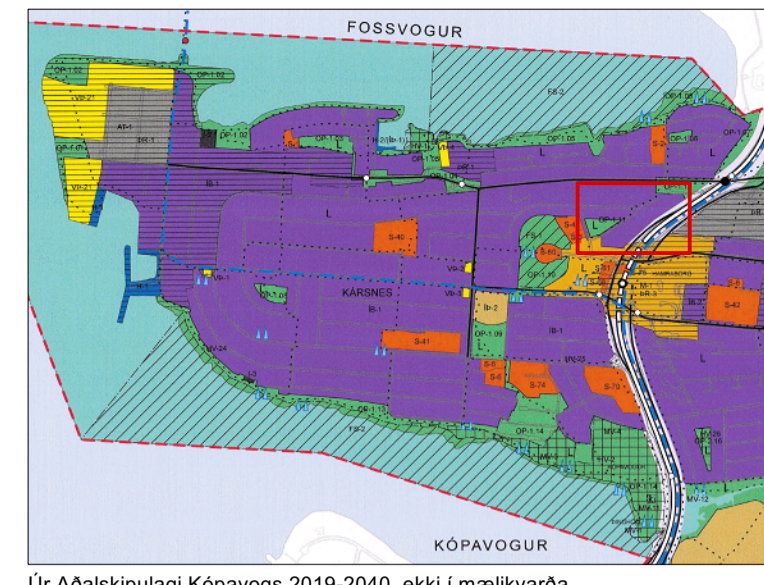
Byggingarþróun og gatnakerfi.

Á skipulagsuppdráttum Kópavogskaupstaðar frá 6. og 7. áratug 20. aldar og loftmyndum frá sama tíma sést að upphaflega tengdist Ásbraut Kársnesbraut. Samfara breiðkun Hafnarfjarðarvegur á árunum 1965-1970 eru gerð mislæg gatnamót við Kársnesbraut og afreia Hafnarfjarðarvegur kemur í stað neðsta húsins sem gert hafði verið ráð fyrir á Ásbraut. Ásbraut verður þá að botngötu sem endar á bílastæði Ásbrautar 3-5. Gildandi lóðarmörk Ásbrautar 3-5 og 7-9 eru sýnd á mæliblaði 03.142.1 frá 2016 með kvóð um graftrarrétt í eldra vegstæði götunnar. Samfara aukinni bílaeign þróast bílastæði á lóðum Ásbrautar. Gatnamótum Hraunbrautar og Ásbrautar var lokað árið 2020 og Hraunbraut einnig gerð að botngötu.

Samfara auknum umhverfisáherslum í skipulagi, viðleitni til að draga úr aukningu bílaumferðar, þéttingu byggingar, aukinni samvinnu um skipulag á höfuðborgarsvæðinu og tekið framförunum í gerð ýmissa órartartækja hefur hjólaumferð um Ásbraut aukist. Samfara gerð stofnstígs milli sveitarfélaga er gert ráð fyrir að hjólaumferð um skipulagsvæðið aukist enn frekar. Til að koma fyrir öruggum hjóla- og gönguleidum er óhjákvæmlegt að taka gatnarymi og fyrirkomulag bílastæða við Ásbraut til endurskoðunar.



í vinnslu



Úr Aðalskipulagi Kópavogs 2019-2040, ekki í mælikvarða. Staðsetning skipulagsvæðis.

Skipulagskýringar

- deiliskipulagsmörk
- byggingar
skv. landuppýsingakerfi Kópavogs við staðfestingu skipulags
- bílskúrar og bílageymslur
skv. landuppýsingakerfi og aðaluppdráttur
- byggingarreitir
búndin byggingarlína heildrigg, óbúndin punktaleina
- lóðir og lóðarmörk
skv. leikngirni Kópavogs 2023
- óbreytt lóðarmörk
- ný lóðarmörk
- afköll lóðarmörk
- kvóð um akstur og athafnaþlétt veltufyrirtækja
- kvóð um lagningu og graftrarrétt
- almenn akbraut
- gangstétt / göngustigur / blandaður stigur
þar sem samkv. íslenskum umferðarögum má hjóla á gangstéttum
- hjólastigur / hjóleinir
einstefna eða tvísteffa eins og örvar sýna
- græn svæði / útivistarsvæði til sérstakra nota
þ.m.t. gróðurstæð, gegndráttur yfirborð, heilbrigði, landshöfn
- akfær göngustigur - sérstakar hraðatakmarkanir
yfirborð og þveranir gangandi og hjólandi skilgreint við gatahornun
- ekið og bakkað yfir gangstétt og stíga
að og frá samþykktum bílastæðum á lóðum, hornmót á götu
- inn- og útkeyrsla
að og frá bílastæðum / bílageymslum á lóðum
- bílastæði á lóðum og í göturyrmi
skv. höfnun, loftmyndun, mæliblóm eða aðaluppdráttur
- möguleg rafhleðslustæði
leioþeiansandi, nánar ákvæði við verk- og lóðahöfnun
- götukantur
- niúrtækinn götukantur
- Hljóðvegur / hljóðvarnir
- leyfðar akstursteftur (leioþeiansandi)
- bekkir, tré og annar gróður í göturyrmi
leioþeiansandi, nánar ákvæði við landslags-, umferðar- og gatahöfnun
- yfirborðsmerkingar, umferðarfangangur og lýsing
leioþeiansandi, nánar ákvæði við umferðar- og gatahöfnun
- 1m hæðarlínur skv. landuppýsingakerfi Kópavogs

Ferill skipulagsgerðar og málmeðferðar
Á fundi skipulagsráðs dd. mmmmm 2025 var lögð fram tillaga Orna Gunnarsdóttur skipulagsráðgjafar hjá VSO RÁÐGJÖF t.h. umhverfisvísir Kópavogsbæjar að deiliskipulagi Ásbrautar. Skipulagsráð samþykkti með stórum 11 mör. 43. gr. skipulagslaga nr. 123/2010 að alygja framfarla tillögu og vísað málinu til afgreiðsu þeigjarráðs og þeigjarstjórnar. Á fundi þeigjarstjórnar dd. mmmmm 2024 var afgreidda skipulagsráðs staðfest.
Auglýsing birtir í Morgunblaðinu dd. mmmmm 2025, í Lögbréttablaðinu dd. mmmmm 2024 og í Kópavogstíðningnum dd. mmmmm 2025. Tillagan var þeigjarstjórn auglýst á vefstöðu Kópavogsbæjar. Haldinn var kynningarfundur dd. mmmmm 2025. Kynningarlína tekið dd. mmmmm 2025. Athugasemdir og ábendingar bárust á fundi skipulagsráðs dd. mmmmm 2025 var tillagan lögð fram að nýju ásamt umsögn skipulagsráðs frá framkomnar athugasemdir dagi. dd. mmmmm 2025. Skipulagsráð samþykkti tillöguna og vísað til afgreiðsu þeigjarráðs og þeigjarstjórnar.
Á fundi þeigjarstjórnar dd. mmmmm 2025 var afgreidda skipulagsráðs staðfest.

Samþykkt og staðfesting

Deiliskipulag þetta sem fengið hefur meðferð í samræmi við ákvæði 41. gr. skipulagslaga nr. 123/2010 m.s.br. var samþykkt

í skipulagsráði Kópavogs þann	_____	2025
og í þeigjarstjórn Kópavogs þann	_____	2025
Tillagan var auglýst frá	_____	2025
með athugasemdafrest til	_____	2025
Auglýsing um gildistöku deiliskipulagsins var birt	_____	2025
í B-deild Stjórnartíðnda þann	_____	2025

Skipulagsögn:
Skipulagsuppdráttur og greinargerð á tveimur A1 blöðum.

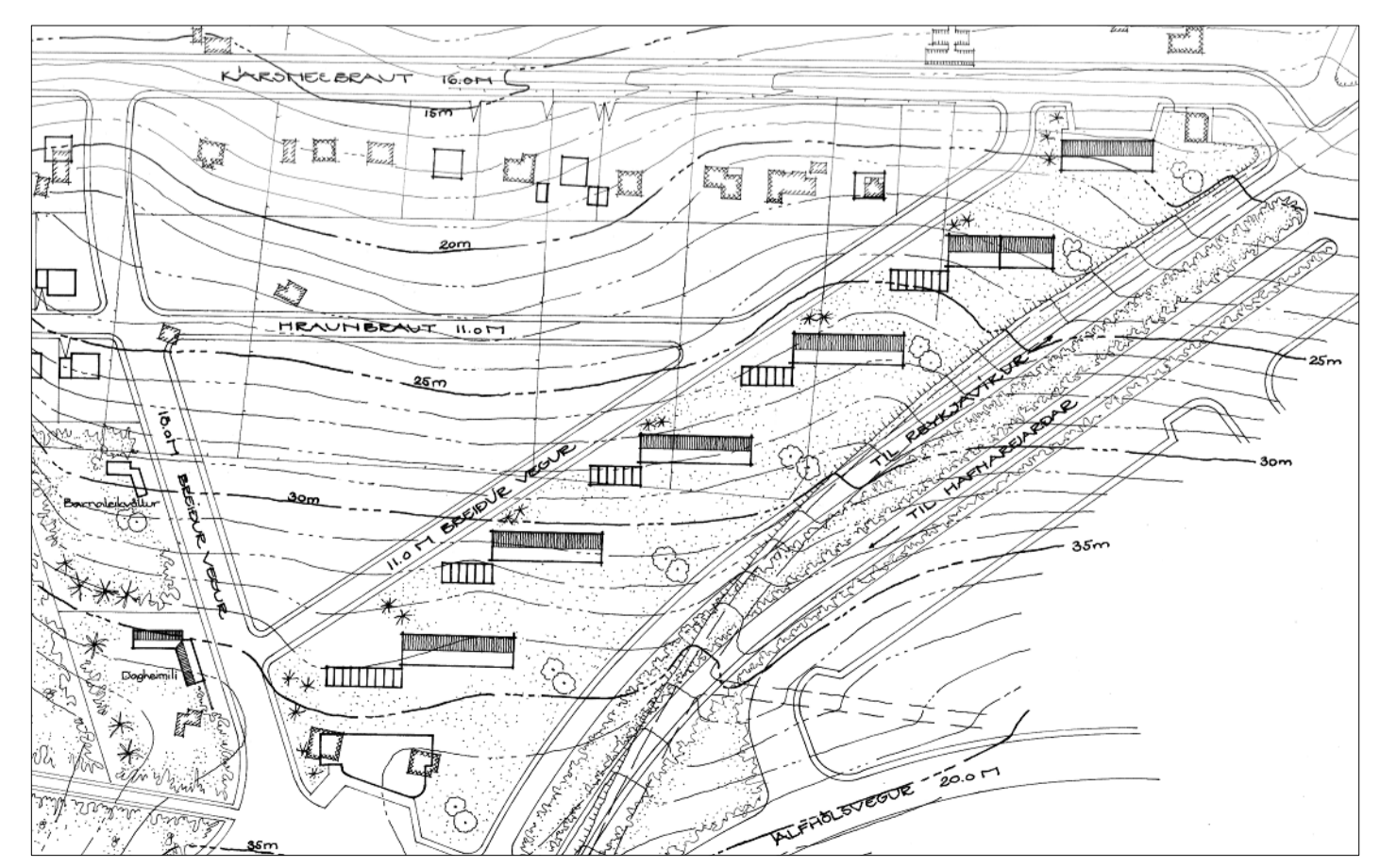
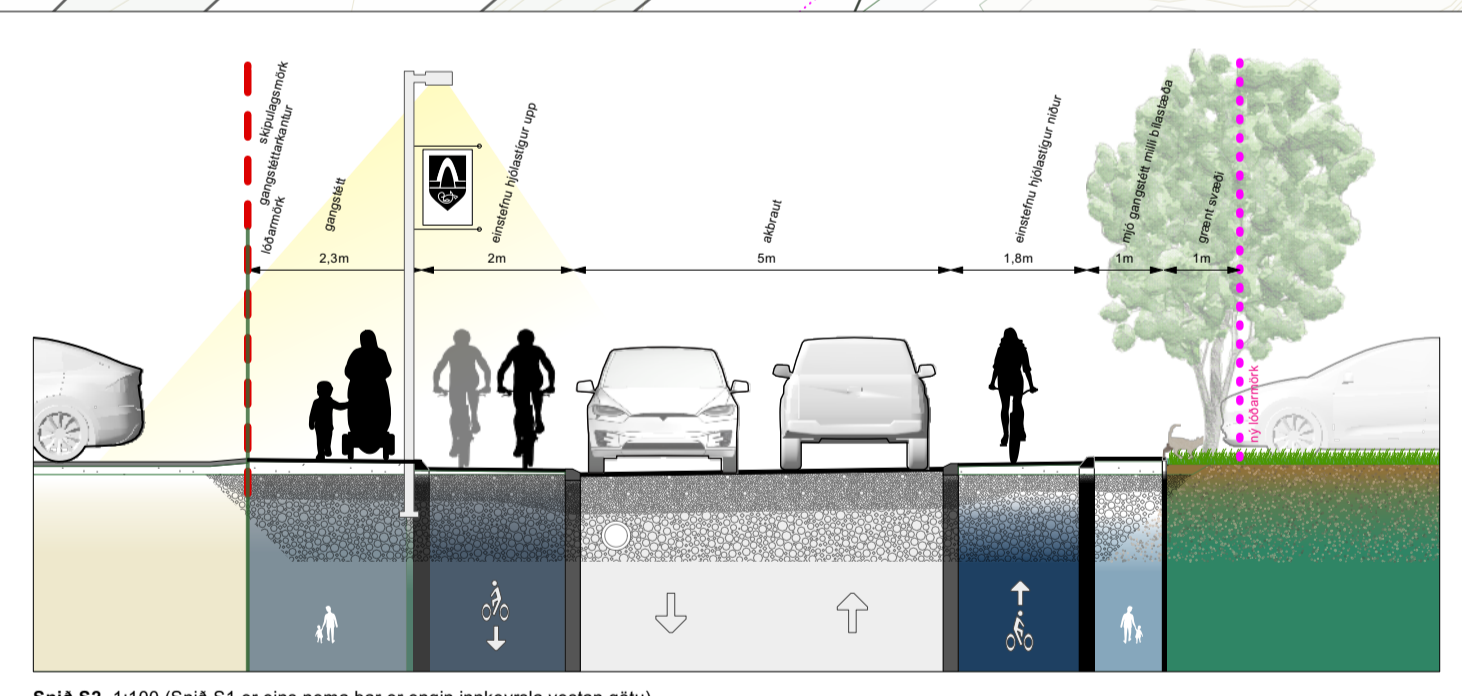
Kortagrunnar:
Skipulagsvæði og nágrenni:
Landuppýsingakerfi Kópavogs SHAPE gögn september 2022

Hnitakerfi: ISN93 Kvarði: 1:500 (A1)

2			
1	drög útg. 0.6		
Útg.	Dags.	Tíefni	Skipulag

VSÓ RÁÐGJÖF

Teikning: Ásbraut deiliskipulag 1 af 2 Dagsetning: 14.3.2025
Skipulag: OG Yfirfarir: og



Skýringarmynd. Kópavogskaupstaður. Tillaga að staðsetningu íbúðarblokka við Hafnarfjarðarveg. Teiknistofa Skipulagsins, maí 1960. (Hluti.) Heimild: Teikningarsafn Skipulagsstofnunar. Hofundur Óþekktur.