

ÁSBRAUT - DEILISKIPULAG

One 23111613

Skipulagsgreinargerð frh.

Skipulagssýn
Með deiliskipulaginu er núverandi byggðamynstur fest í sessi og lagðar skipulagslegar forsendur fyrir vistlegri götumynd og hjólaeðlum. Gatan verður aðlandandi aðkomu að þéttbýli Kópavogs gangandi og hjólandi umferð yr norðri. Hjólastriga- og hjólaeðlavíomir við gerð nýs deiliskipulags og/eda deiliskipulags- breytinga. Markmið þeirra er að stuðla að sjálfbærri þróun og breyttum ferðavæjum.

Bygðin við Ásbraut er fastmótt. Hverki íbúðafjöldi né byggjarmagn eykst við skipulagsgerðina, ef undan er skildir tveir byggjarreitir fyrir bílskúra sem upphaflega gert var ráð fyrir. Með hljósn á bílastæðavíomium er fjöldi stæða innan lóða ríflegur, að Ásbraut 11-13 undanskilni. Þar er bílastæðafjöldi undir víomium. Þegarlandi við Ásbraut 7A er því deilt upp og bílastæðum skipt milli lóða til að meta víomium og vega upp á móti lóðarskerðingum. Í skipulaginu er leitt við að raska stæðafjöldi innan lóða ekki að öþföru, enda verði ásktur til og frá þeim í samræmi við markmið skipulagsins.

Óhjákvæmlega þarf þó að hnika til lóðamörkum. Við það gefst ferri á að fagra yfirbragð bílastæða og eftir atvikum fjölga þeim innan þess sem bílastæðavíomíu þegarins gefa tilfæni til. Lóð Ásbrautar 11-13 stækkar og við það fjölga stæðum á lóð. Stæðafjöldi eykst einnig ef af byggjum bílskúrs verður. Aðrar lóðabreytingar gera mögulegt að fjölga stæðum innan lóða að hámarks bílastæðavíomíu. Við Ásbraut 19-21, hvar bílastæðafjöldi fyrir gildistöku deiliskipulags (47 stæði) er rímt tvöfaldur fjöldi bílastæðavíomíus (23,2), fækkar stæðum um eitt. Innan lóða við austanverð Ásbraut verða 151 bílastæði eð víomíu aðalskipulags gerir ráð fyrir 134 stæðum, 168 að hámarki. Að stæðum á þegarlandi meðlöðu eru formleg stæði innan skipulagsvæðis Ásbrautar 160 talsins.

Lóðarhöfum er bent á að víomíu þegarins geri innan lóða ráð fyrir tveimur hjólaeðlum á víomíu að lágmarki. Ekki verða gerðar kröfur um breytingar innanhúss til að ná þeim hjólaeðli. Í samstarfi Kópavogsbajar og lóðarhafa um lóðarhöfnun og frágang verður hjólaeðlan innan lóða komið fyrir á forsendum og af frumkvæði þeirra.

Við Hábraut sameinast svö bílþalón og ein innkeyrsla legst af. Heiðarstæðafjöldi eykst úr 11 í 15. Stæðafjöldi innan skipulagsvæðis eykst úr fimm í átta .

Innleiðing
Að koma skipulaginu til leiðar krefst samvinnu sveitarfélags og lóðarhafa. Kópavogsbær mun vinna með lóðarhöfum að framkvæmdum utan og innan lóða, koma að gerð lagnaleiða og líkka fyrir uppsetningu rafleðslustöðu í samstarfi við húsfélög. Um framkvæmdir innan lóða verður samið sérstaklega. Þar framkvæmdir sem Kópavogsbær e.t.v. kæmi að innan lóða eru til að auka öryggi og aðgengi við stofnstiginn sem um götuna liggur. Bílastæðainviðir og gróður innan lóða yrði að framkvæmdum loknum sem áður í eign og umsjón lóðarhafa. (sleppa eða umórða?)


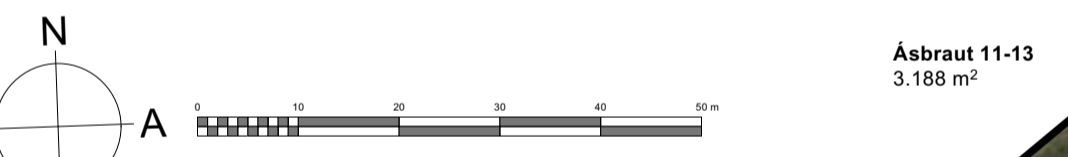
Hverfið telst svo til fullbyggt. Hækkun á nýtingarhlutfalli er engöngu vegna óhjákvæmlegra lóðabreytinga, ekki er gert ráð fyrir auknu byggjarmagni innan skipulagsvæðisins ef frá er talin byggjarheimild fyrir bílskúra við Ásbraut 11-13.

Nánar um hús og lóður, nýtingarhlutfall og bílastæði víasat til skipulagsskilmála við skýringarupprætti og skilmálatöflu. Mæliblóm lóða verða færð til samræmis við deiliskipulag þetta við samþykki þess.

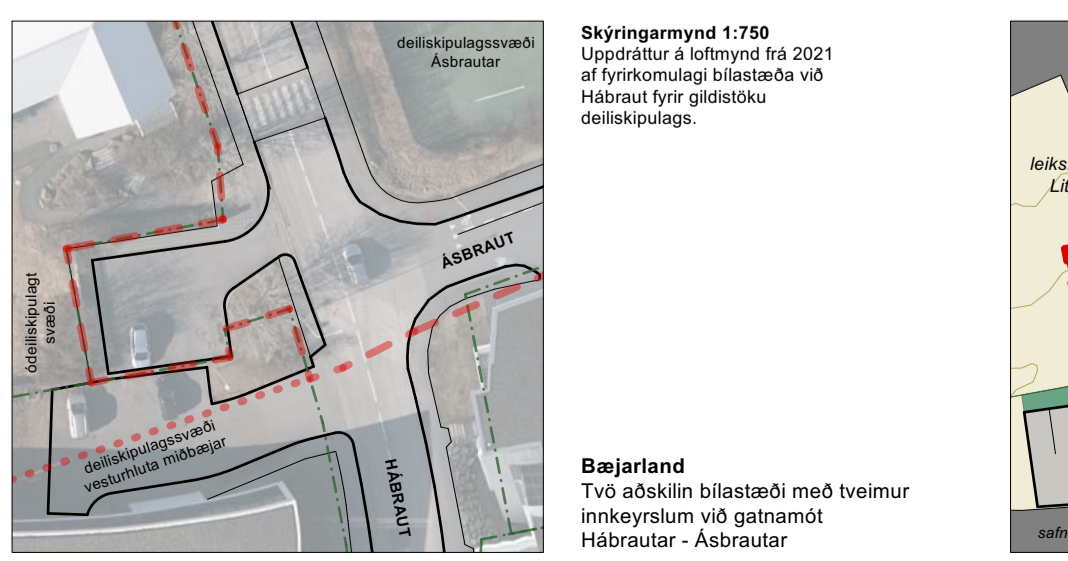
Umferð
Um göngu- og hjólastíga hefur verið rétt áður í skipulagsgreinargerð þessari. Málsett stigabreidd á skipulagsupprætti og sniömynd er til víomíunar. Gangsett vestan Ásbrautar skal þó ekki vera mjörri en 2m, ekki mjörri en 1m austan megin. Hjólstigur upp Ásbraut verði breiðari en stigur niður í móti, um 1,8-2m breiðir.

Gert er ráð fyrir að um Ásbraut verði eftir sem áður 30 km hámarks hraði á klukkustund, enda gatan innan skilgreinds 30 km hverfis í hámarks hraðaæðlun þegarins. Hönnun götu taki mið af því og sé breidd hennar um 5m. Aðkomugötur húsa beri með sér yfirbragð vistgata og fyrirkomulag þeirra bjóði ekki upp á hraða miðó hærri en gönguhraða. Gangstétt sem þvear innkeyrsur sé samfelld og í plani sem þýtt getur lága lóðréttu hindrun fyrir bíla sem aka inn og úr af lóðum.

Bílastæði á þegarlandi vestan gatnamóta Hábrautar og Ásbrautar er hluti að deiliskipulagi þessu. Innkeyrsla á hana sameinast innkeyrslu á lóð safnaðarheimilis Kársnessóknar (utan skipulagsvæðis) og samnýtt þar bílastæði leikskóla og safnaðarheimilis. Lóðarblóðum verður breytt til samræmis með kvöðum um ásktur og fyrirkomulag stæða. Mörkvæð er inn á deiliskipulag staðsetningu hjólaeðlanna meðan Ásbrautar 3-5. Þar má bættinn reisa gegnarsjón hjólaeðlanna, boltaðan ofan eða utan á stöðveg í lóðarmörkum. Í veggnum má vera brot þannig að efri hluti hans halli að frárenn Háfarfarðarvegur. Nákvæm útfærsla gatna, stöðvegja, hjólaeðlanna, gróðurs í götumyrri, staðsetning skíla og götulýsingar á skipulagsvæðinu ákvæðast við verklömun.



Skýringarmynd 1:750
Lofmynd frá 2024 af lóðum Ásbrautar 3-21 og þegarlandi. Fyrirkomulag á hluta skipulagsvæðisins fyrir gildistöku deiliskipulags.



Skýringarmynd 1:750
Uppdráttur á lofmynd frá 2021 af fyrirkomulagi bílastæða við Hábraut fyrir gildistöku deiliskipulags.

SKILMÁLAR OG SKÝRINGARUPPRÆTTIR

1. skipulagsdrög vinnslutillögu til forkynningar


Bílastæði
Í Aðalskipulagi Kópavogs 2019-2040 fjölfir skipulagsvæðið innan skilgreinds samgöngu-miðaðs svæðis (svæði II: Önnur áhrifarsvæði Borgarlinna á Kársnesi). Þar gilda ákvæðin bíla- og hjólaeðlavíomir við gerð nýs deiliskipulags og/eda deiliskipulags- breytinga. Markmið þeirra er að stuðla að sjálfbærri þróun og breyttum ferðavæjum.

Bygðin við Ásbraut er fastmótt. Hverki íbúðafjöldi né byggjarmagn eykst við skipulagsgerðina, ef undan er skildir tveir byggjarreitir fyrir bílskúra sem upphaflega gert var ráð fyrir. Með hljósn á bílastæðavíomium er fjöldi stæða innan lóða ríflegur, að Ásbraut 11-13 undanskilni. Þar er bílastæðafjöldi undir víomium. Þegarlandi við Ásbraut 7A er því deilt upp og bílastæðum skipt milli lóða til að meta víomium og vega upp á móti lóðarskerðingum. Í skipulaginu er leitt við að raska stæðafjöldi innan lóða ekki að öþföru, enda verði ásktur til og frá þeim í samræmi við markmið skipulagsins. Óhjákvæmlega þarf þó að hnika til lóðamörkum. Við það gefst ferri á að fagra yfirbragð bílastæða og eftir atvikum fjölga þeim innan þess sem bílastæðavíomíu þegarins gefa tilfæni til. Lóð Ásbrautar 11-13 stækkar og við það fjölga stæðum á lóð. Stæðafjöldi eykst einnig ef af byggjum bílskúrs verður. Aðrar lóðabreytingar gera mögulegt að fjölga stæðum innan lóða að hámarks bílastæðavíomíu. Við Ásbraut 19-21, hvar bílastæðafjöldi fyrir gildistöku deiliskipulags (47 stæði) er rímt tvöfaldur fjöldi bílastæðavíomíus (23,2), fækkar stæðum um eitt. Innan lóða við austanverð Ásbraut verða 151 bílastæði eð víomíu aðalskipulags gerir ráð fyrir 134 stæðum, 168 að hámarki. Að stæðum á þegarlandi meðlöðu eru formleg stæði innan skipulagsvæðis Ásbrautar 160 talsins.

Lóðarhöfum er bent á að víomíu þegarins geri innan lóða ráð fyrir tveimur hjólaeðlum á víomíu að lágmarki. Ekki verða gerðar kröfur um breytingar innanhúss til að ná þeim hjólaeðli. Í samstarfi Kópavogsbajar og lóðarhafa um lóðarhöfnun og frágang verður hjólaeðlan innan lóða komið fyrir á forsendum og af frumkvæði þeirra.

Við Hábraut sameinast svö bílþalón og ein innkeyrsla legst af. Heiðarstæðafjöldi eykst úr 11 í 15. Stæðafjöldi innan skipulagsvæðis eykst úr fimm í átta .

Innleiðing
Að koma skipulaginu til leiðar krefst samvinnu sveitarfélags og lóðarhafa. Kópavogsbær mun vinna með lóðarhöfum að framkvæmdum utan og innan lóða, koma að gerð lagnaleiða og líkka fyrir uppsetningu rafleðslustöðu í samstarfi við húsfélög. Um framkvæmdir innan lóða verður samið sérstaklega. Þar framkvæmdir sem Kópavogsbær e.t.v. kæmi að innan lóða eru til að auka öryggi og aðgengi við stofnstiginn sem um götuna liggur. Bílastæðainviðir og gróður innan lóða yrði að framkvæmdum loknum sem áður í eign og umsjón lóðarhafa. (sleppa eða umórða?)



Skýringarmynd 1:750
Lofmynd frá 2024 af lóðum Ásbrautar 3-21 og þegarlandi. Fyrirkomulag á hluta skipulagsvæðisins fyrir gildistöku deiliskipulags.



Skýringarmynd 1:750
Uppdráttur á lofmynd frá 2021 af fyrirkomulagi bílastæða við Hábraut fyrir gildistöku deiliskipulags.

Almennir skilmálar / kvaðir / skilmálatafa
Skipulagsvæðið er í fullbygðu hverfi og byggjarmagn verður ekki aukíð frá því sem nú er. Tveir undantekning eru á því, á lóðum Ásbrautar 3-5 og 11-13 eru byggjarheimildir fyrir 8 sambygga bílskúra eða svö bílskýli/hjólaeðli. Býgging þeirra er valkvæð og undir lóðarhöfum komið hvort ráðist verði í gerð þeirra. Nýtingarhlutfall lóða helst óbreytt nema þar sem bílskúrar yrðu byggðir og lóðarskerðingur leiða til hækkunar hlutfallstölu.

Allar umsóknir um minniháttar breytingu húsa skal lögð inn sem fyrrspurn til byggjarfulltrúa áður en sótt er um byggjargaleyfi. Opna svæðið helst óbreytt, þar má bæta við afþreyingartækjum og ífróttainvímum án þess að breyta þurfi skipulagi. Uppdráttur sýnir leiðbeinandi staðsetningu gróðurs.

Almenna skipulagsskilmála hverrar lóðar er að finna við skýringarupprætti og í skilmála-töflu að neðan.

Samræmi við aðrar áætlanir
Samgöngukerfi nýs deiliskipulags fylgir meginmarkmiðum í Aðalskipulagi Kópavogs 2019-2040 um eflingu vistvænna samganga og tryggt öryggi og aðgengi allra íbúa að göngu- og hjólastigum. Tillagan samræmist Svæðisskipulag höfuðborgarsvæðisins 2040, sem og stofnstiganeit hjólaeða á höfuðborgarsvæðinu. Deiliskipulagið hefur ekki áhrif á aðliggjandi deiliskipulagsáætlanir.

Umhverfisskýrsla
Hér er gerð grein fyrir áhrifum deiliskipulagsins á umhverfið í samræmi við 12. grein skipulagslaga (123/2010). Breytingar sem skipulagið hefur í för með sér eru líklegar til að hafa engin eða óveruleg áhrif á náttúrufer og áfýnd. Áhrif á samfélag eru líkleg til að vera jákvæð. Framkvæmdin er ekki háð umhverfismati samkvæmt lögum um umhverfismat framkvæmda nr. 111/2021. Engar skráðar minjar eru á svæðinu og engin byggginganna innan deiliskipulagsvæðis er fríðuð.

Bygðarkönnun / húsakönnun
Í bygðakönnun Kársness, unnin af Úrbanistan og gefin út rafrænt 2023, kemur fram að fyrstu fjölbýlishúsin á Kársnesi voru blokkirnar við Ásbraut. Elsta fjölbýlið er Ásbraut 3-5, byggt 1960. Byggingar eru ekki verndaðar vegna byggjarlistar eða -sögu, en Ásbraut 3-5 og 15-17 eru merkt sem athyglisverð hús í fyrrnefndri bygðakönnun.

Samráð
Í aðdraganda deiliskipulagsgerðarinnar var haft samráð við húsfélög Ásbrautar 3-21. Skipulagslýsing var unnin og auglýst skv. skipulagslögum nr 123/2010 og skipulags-reglugerð nr. 90/2013. Helstu umsagnaráðilar deiliskipulagsins eru Skipulagsstofnun, Vegagerðin, veitufyrirtæki með þjónustu á svæðinu ásamt nefndum og ráðum Kópavogsbajar. ...Texti í vinnslu.

í vinnslu

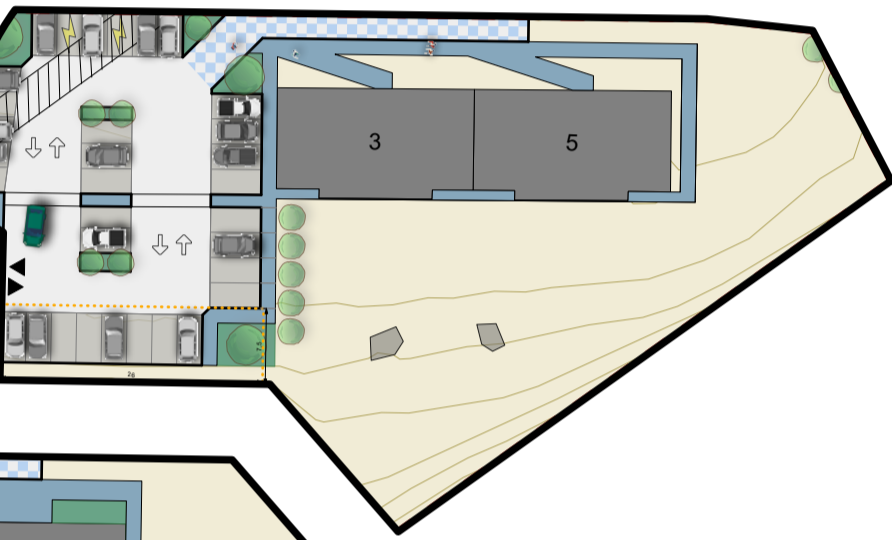
Skipulagsskilmálar einstakra lóða.

Ásbraut 3-5	lóðarstærð fyrir deiliskipulag:	3.214 m ²	lóðarstærð eftir deiliskipulag:	3.184 m ²	núv. byggjarmagn:	1.405,5 m ²	byggjarmagn bruttó (öbr.):	1.646,5 m ²	nýtt byggjarmagn (bílskúrar)	195 m ²	heilidaryggjarmagn bruttó:	1841,5 m ²	hæðafjöldi:	4	nýtingarhlutfall:	0,51	nýtingarhlutfall eftir:	0,58
-------------	---------------------------------	----------------------	---------------------------------	----------------------	-------------------	------------------------	----------------------------	------------------------	------------------------------	--------------------	----------------------------	-----------------------	-------------	---	-------------------	------	-------------------------	------

Breytingar á tilhögun lóðar:
Lóðin telst fullbyggt að undanskildi byggjaraleyfi fyrir bílskúra. Lóð minnkir um 50,3m². Bílastæði endurnannað með gróðri og gönguleðum. Innkeyrsla færast sunnar. Hringakstur um bílþalan. Skv. mæliblaði frá 2016 eru 30 almenn stæði á lóð. Í raun 26 málu stæði á lóð síðan 2018. Bílastæðum fjölga um 2 (um 8 frá raunstæðafjöldi). Verða 32 stæði eftir breytingu. (Við efrí mörk víomíu.) Sérlega gott aðgengi verður að 8-10 stæðum um aðkomugötu á þegarlandi.

195 m² byggjarreitir 8 sambygðra bílskúra eða bílskýlis fyrir 10 bíla er afmarkaður svæði á bílþalan. Ef rettur er fullnýttur fækkar samnýttum stæðum sem fjölda stæða í skúr nemur, auk 4-6 stæða sem fara undir aðkomu að skúrum. Bygging skúrs er valkvæð og undir lóðarhöfum komin.

Þó að af byggjingu skúrs verði og stæðum við það fækki um allt að 8 nær fjöldi stæða innan lóðar skilgreindur víomíu 26 stæða.



Ásbraut 7-9	lóðarstærð fyrir:	3.331 m ²	lóðarstærð eftir:	3.040,4 m ²	núv. byggjarmagn:	1.868,5 m ²	byggjarmagn bruttó (öbr.):	2.121,7 m ²	hæðafjöldi:	4	nýtingarhlutfall:	0,64	nýtingarhlutfall eftir (v. lóðabr.):	0,70
-------------	-------------------	----------------------	-------------------	------------------------	-------------------	------------------------	----------------------------	------------------------	-------------	---	-------------------	------	--------------------------------------	------

Breytingar á tilhögun lóðar:
Lóð minnkir til norð-austurs en stækkar ána á þegarland til suð-vesturs. Í heild minnkur lóðin um 290,6m². Lóðin telst fullbyggt. Nýr innakstur á lóð sunnanverða hvar stæðum fjölga. Við nýrri innkeyrslu sameinast meðra bílþalan lóðar þegarlandi, nema tvö stæði. Bílastæði er þannig endurnannað, nýting þess bætt og öryggi auk með bættum gönguleðum og gróðri. Kvóð er um grafrætt við eldri lóðarmörk. Skv. mæliblaði frá 2016 eru 9 almenn stæði á lóð fyrir gerð deiliskipulags. Að auk 8 stæði á bílskúrum. Stæðafjöldi skv. uppráttum fyrir skipulagsgerð er því 17. En í raun eru á lóðinni 15 málu almenn stæði síðan 2015, auk 8 stæða í bílskúrum, samtals 23 stæði. Álls pláss fyrir 31 bíl ef allt er talið, almenn stæði, stæði í skúrum og bílþaláss framman þeirra. Með nýju deiliskipulagi eru skilgreind 27 stæði á lóð, áfram 8 stæði í bílskúrum + 19 almenn stæði. Formlegum stæðum fjölga því um 10 (um 4 frá raunstæðafjöldi sem verður 35, ef stæði við skúra eru meðtalin). Þrátt fyrir fjölgun stæða er formlegur stæðafjöldi innan lóðar 2,7 stæðum undir víomíu. En aftur á móti nýtur lóðin sérlega góðs aðgengis að 8-10 stæðum á þegarlandi norðan lóðar og svæði fyrir framman bílskúra nýlast einnig sem stæði, þó þau komi ekki fram í formlegum útreikningum.

Ásbraut 11-13	lóðarstærð fyrir:	3.188 m ²	lóðarstærð eftir:	3.590 m ²	núv. byggjarmagn:	1.868,5 m ²	byggjarmagn bruttó (öbr.):	1.981,4 m ²	nýtt byggjarmagn (bílskúrar)	224 m ²	heilidaryggjarmagn bruttó:	2.205,4 m ²	hæðafjöldi:	4	nýtingarhlutfall:	0,62	nýtingarhlutfall eftir (v. lóðabr.):	0,68
---------------	-------------------	----------------------	-------------------	----------------------	-------------------	------------------------	----------------------------	------------------------	------------------------------	--------------------	----------------------------	------------------------	-------------	---	-------------------	------	--------------------------------------	------

Breytingar á tilhögun lóðar:
Sýst meðfram Ásbraut minnkur lóð um mjóan renning en stækkar norðan til. Þar stækkar lóðin einnig inn á núverandi þegarland og umlykur rafstöðvarlóð (7A). Við lóðarsækun og endurskipulag stæða sem áður voru á þegarlandi fjölga stæðum á lóð Ásbrautar um allt að 9. Tróppur sem áður voru á þegarlandi lenda innan lóðar. Um hluta lóðarsækunar er kvóð um grafrætt og umferð að spennistö.

Ásbraut 15-17	lóðarstærð fyrir:	3.721 m ²	lóðarstærð eftir:	3.590 m ²	núv. byggjarmagn:	2.051,4 m ²	byggjarmagn bruttó (öbr.):	2.600,1 m ²	hæðafjöldi:	4	nýtingarhlutfall:	0,70	nýtingarhlutfall eftir (v. lóðabr.):	0,72
---------------	-------------------	----------------------	-------------------	----------------------	-------------------	------------------------	----------------------------	------------------------	-------------	---	-------------------	------	--------------------------------------	------

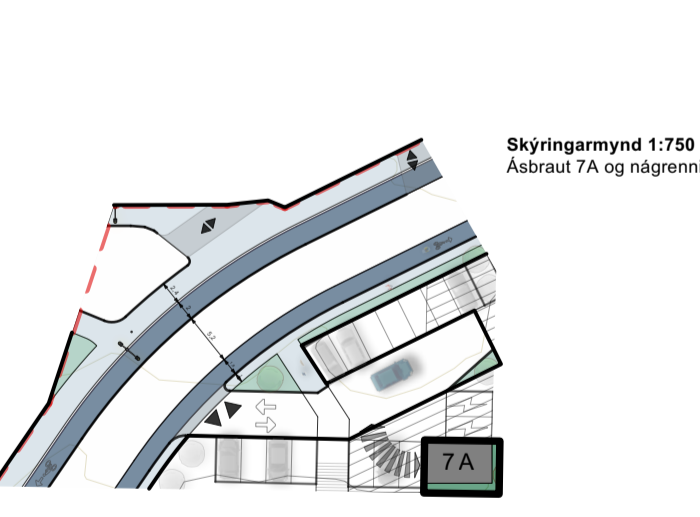
Breytingar á tilhögun lóðar:
Lóð minnkur um 1,8m breiðan renning meðfram Ásbraut eða um alls 131 m². Gönguleiðir gerðar milli húss og götu og stæða og götu. Lóðin telst fullbyggt. Skv. mæliblaði frá 2016 eru 28 almenn stæði innan lóðar. En hafa í rúman aðalförungur veró málu 29. Að auk 8 einkastæði í bílskúrum, samtals 37 skilgreind bílastæði.

Ásbraut 19-21	lóðarstærð fyrir:	3.445 m ²	lóðarstærð eftir:	3.391 m ²	núv. byggjarmagn:	1.752,4 m ²	byggjarmagn bruttó (öbr.):	2.256,0 m ²	hæðafjöldi:	4	nýtingarhlutfall:	0,65	nýtingarhlutfall eftir (v. lóðabr.):	0,67
---------------	-------------------	----------------------	-------------------	----------------------	-------------------	------------------------	----------------------------	------------------------	-------------	---	-------------------	------	--------------------------------------	------

Breytingar á tilhögun lóðar:
Lóð minnkur um 1,8m breiðan renning meðfram Ásbraut um samtals 53,6 m². Gönguleiðir gerðar milli húss, bílskúra, götu og stæða. Skv. mæliblaði frá 2016 eru 17 almenn útstæði innan lóðar. Málu almenn stæði eru í raun einu færri eða 16. 15 stæði eru í bílskúrum. Samtals 32 bílastæði samtals skv. mæliblaði (en málu 31 í raun). Lóðarbreyting við Ásbraut nær inn á bílþalan og fækkar stæðum á lóð um eitt. Verða því 31 skv. deiliskipulagi. Það er sem áður fyrir hámarks bílastæðavíomíu (28,8). Að auk er gott pláss fyrir 15 einkastæði fyrir framman bílskúra. Því komast með göðu mói fyrir 46 bílar innan lóðar. Lóðin telst fullbyggt.

Ásbraut 7A (spennistöðvarlóð)	lóðarstærð (öbrétt)	39 m ²	núv. byggjarmagn:	27,3 m ²	nýtingarhlutfall:	0,70
-------------------------------	---------------------	-------------------	-------------------	---------------------	-------------------	------

Skv. mæliblaði frá 2016 eru 17 stæði innan lóðar. 15 stæði eru málu á bílþalan lóðar og hafa verið í meira en aðalförungur. Bílastæðum fjölga um 7 á upprætti (um 9 frá raunstæðafjöldi). Að öðru óbreyttu verða því 24 almenn stæði á lóð, (0,7 stæði undir víomíu). Bygga má sýst á lóðinni bílskúra fyrir 8 bíla eða bílskýli því allt að 10 bíla. Í tilfalli nýrra bílskúra fækkar almennum stæðum um 10 en einkastæði í bílskúrum verða 8. Formleg og almenn stæði sem koma út því fyrir á skilgreindu bílþalan yrka tveimur færri. En til yrði pláss fyrir 8 bíla fyrir framman bílskúra, sem ekki teljast til formlegra stæða. Yrmi fyrir allt 30 bíla. Úteiling mögulegs bílskúrréttar og stæða þar fyrir fram er undir hæðalagi komi. Annars telst lóðin fullbyggt.



Skýringarmynd 1:750
Ásbraut 7A og nágrenni.

heimildir	lóðarheiti	notkun	íbúðafjöldi	byggjarmagn	hæðafjöldi	núverandi byggjarmagns	núverandi lóðarstærð skv. gildandi	byggjarmagns mæliblómum	breyting á lóðarstærð í fermetrum	ný lóðarstærð í fermetrum	núverandi nið	nýtt byggjarmagn (m ²)	heilidaryggjarmagn (m ²)	hámarks nið	fjöldi íbúða 1-2 herða	fjöldi íbúða 2 herða	núverandi bílastæði	bílastæði íbúð fyrir óskp.	bílastæði fjöldi skv. deiliskipulag.	bílastæði íbúð skv. óskp.	bílastæði víomíu aðalskipulag	bílastæða hámark aðalskipulag
1020540	Ásbraut 3-5	Íbúðarhús	20	1960	4	1395	3214	1646,5	-50	3163,7	0,51	1950	1841,5	0,58	12	8	30	1,5	32	1,6	26,0	33,0
1020535	Ásbraut 7-9	Íbúðarhús	22	1964-1966	4	1860	2121,7	1981,4	-291	3040,4	0,64	0	2121,7	0,70	9	13	17	0,8	27	1,2	29,7	37,4
1020538	Ásbraut 11-13	Íbúðarhús	17	1966	4	1571	1981,4	3188	167	3354,7	0,62	224,0	2205,4	0,66	0	17	15	0,9	24	1,4	24,7	30,6
1138224	Ásbraut 15-17	Íbúðarhús	21	1969	4+kj	2040	2600,1	3721	-131	3590,0	0,70	0	2600,1	0,72	0	21	37	1,8	37	1,8	30,5	37,8
1020541	Ásbraut 19-21	Íbúðarhús	16	1962-1964	4+kj	1750	2256,0	3445	-54	3391,4	0,65	0	2256,0	0,67	0	16	32	2,0	31	1,9	23,2	28,8
1039754	þegarland	spennistöð	0	1963	1	24	23,7	39	0	óbreytt	0,61	0	23,7	0,61	0	0	10	0	0	0	0	0
samtals			96			8640	10629					419	11048				141		151	134	168	

Bílastæði, víomí
