

Skýringarmynd: Hluti aðalskipulags Kópavogs 2019-2040
Samþykkt í Bæjarstjórn 28. september 2021
Staðfest 28. desember 2021 - birt í b-deild 30. desember 2021

Kársnes- Bryggjuhverfi. Naustavör 5A.

Breyting skv. 2. mgr. 43 gr. skipulagslaga nr. 123/2010

Erindi frá fundi skipulagsráðs nr. 173, dags. 4. nóvember 2024

ONE / 24101407

Greinargerð: Vísað er í gildandi deiliskipulag Bryggjuhverfis við Kársnes, samþykkt í bæjarstjórn Kópavogs 22. mars 2005 m.s.br. Svæðið er skilgreint í Aðalskipulagi Kópavogs 2019-2040 sem opið svæði, OP-1.13. Í gildandi deiliskipulagi fyrir Naustavör 5A samþykkt í bæjarstjórn Kópavogs 28. júlí 2016 er gert ráð fyrir 4x4 metra lóð fyrir smáspennistöð á opna svæðinu.

Forsendur og rök fyrir breytingunni: Lóðin sem um ræðir gerir ráð fyrir einna spenna smádreifistöð en slík stöð uppfyllir ekki þarfir svæðisins. Því er óskað eftir lóðarstækkun til að koma fyrir tveggja spenna stöð sem myndi styðja við fyrirhugaða uppbyggingu ORA-reitsins að Vesturvör 12 ásamt því að þjóna Naustavör 1-9 og 2-38. Tveggja spenna stöð uppfyllir skilmála um smádreifistöð.

Tillaga að breytingu: Í breytingunni felst að lóðarmörkum Naustavara 5A verði breytt, þau færast um 1,25 metra til norðurs vegna legu núverandi göngu- og hjólastígs um svæðið og lóð stækkuð um 19 m² til norðurs og austurs. Lóð fer úr því að vera 4x4 m og 16 m² í 5x7 m eða 35 m². Núverandi spennistöð sem þar er í dag verður fjarlægð og 15,06 m² spennistöð byggð í staðinn. Byggingarreitir stækkar úr 3x2,5 metrum í 5,36x2,81 metra og byggingarmagn eykst um 7,56 m², fer úr 7,5 m² í 15,06 m². Hámarks þak- og veggþæð fyrirhugaðrar dreifistöðvar verður um 2,53 metrar. Aðkoma að lóðinni helst óbreytt.

Ferill máls: Skipulagsráð Kópavogsbæjar samþykkti með tilvísun í 2. mgr. 43. gr. skipulagslaga nr. 123/2010 að framlögð umsókn um breytingu á deiliskipulagi verði grenndarkynnt fyrir lóðarhöfum lóðanna nr. 7, 9 og 11 við Naustavör og nr. 10 og 12 við Vesturvör.

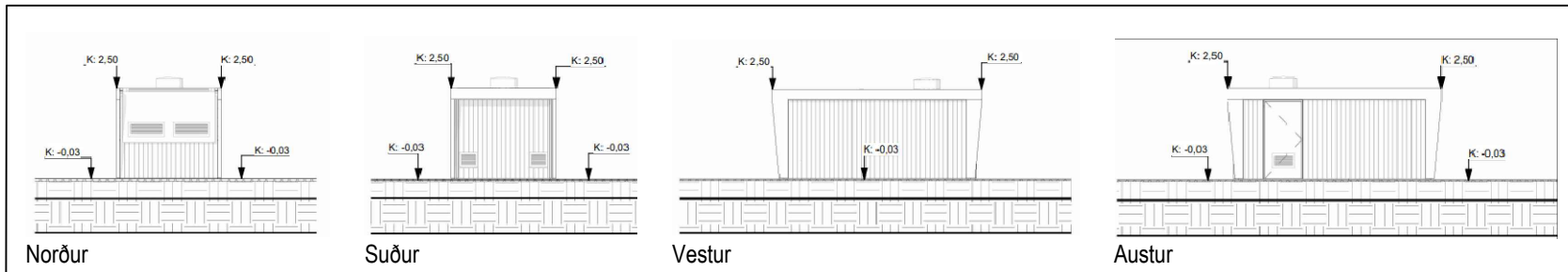
TILLAGA. BREYTT DEILISKIPULAG KYNNINGUPPDRÁTTUR

SKÝRINGAR

HÁMARKSHÆÐ FJÖLDI ÍBÚÐARHÆDA OG KJALLARI	I: ÍBÚÐARHÚSNÆÐI
BYGGINGARREITIR	I+A: ÍBÚÐAR-OGIEDA ATVINNUSVÆÐI
FÖST HÚSALINA	B: BÍLASTÆÐI
REITUR HÆDA	B-1: BÍLAGEYMSLA Í KJALLARA
REITUR KJALLARA	△ INNKEYRSLUR Í BÍLAKJALLARA
KENNILEITI Sjá skilmála 2.6	KVÖÐ UM TRJÁGRÖÐUR
LÓÐAMÖRK	ÞÉTTUR TRJÁGRÖÐUR, SKÓGRÆKT
MÖRK DEILISKIPULAGS	GRÖÐURBELTI SKV. LÝSINGU Í GREINARGERÐ 1.2.3
GANGSTÍGAR UTAN SVÆÐIS	GANGSTÍGAR, TORG ≥90% MALBÍK+ ≥10% HELLULÖGN
GANGSTÍGAR, STETTIR/MALBÍK	OPIN SVÆÐI (GRAS EDA LEIKVELLIR)
	EINKAGARÐAR

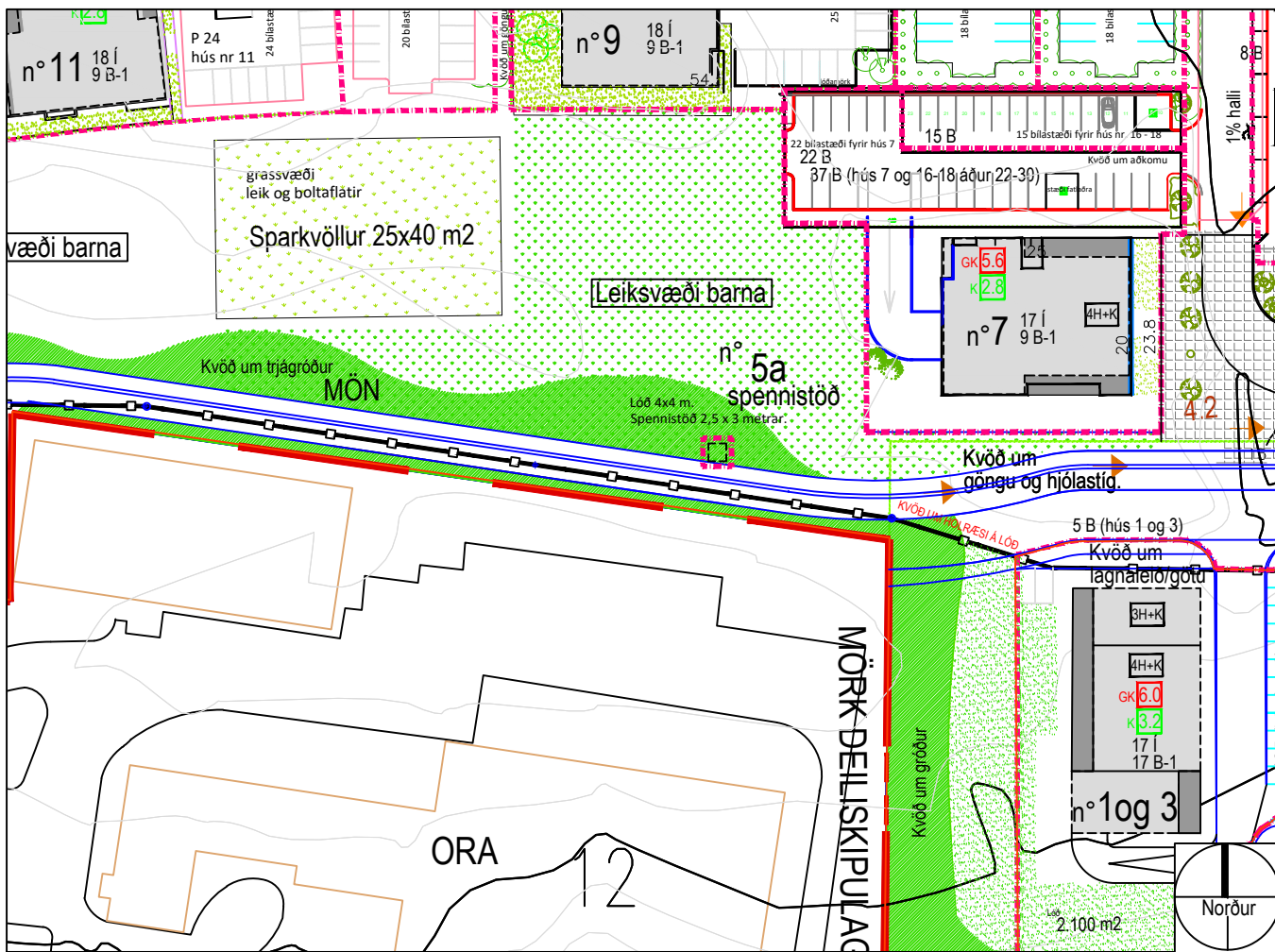
kvöð er um gróður sem sýndur eru á uppdrætti

Stækkun / Breytingar



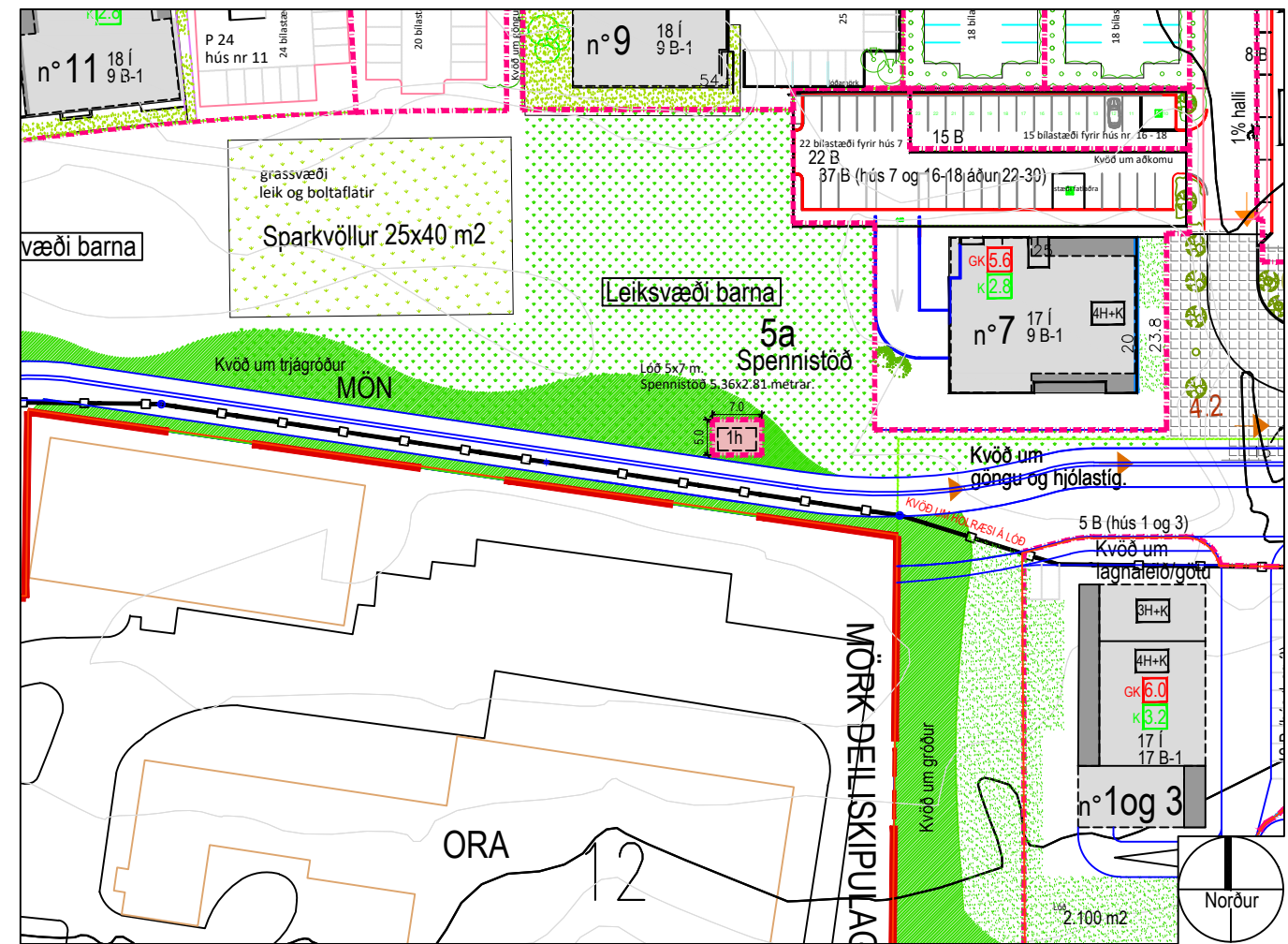
Skýringarmynd: Mögulegt útlit fyrirhugaðrar spennistöðvar. Mkv. 1:200.

Hönnuður Veitur ohf.



Deiliskipulag: Kársnes- Bryggjuhverfi. Naustavör 5A.
Samþykkt í bæjarstjórn Kópavogs 22. mars 2005 m.s.br.

mkv. 1:1000



Tillaga að breyttu deiliskipulagi: Kársnes- Bryggjuhverfi. Naustavör 5A.

mkv. 1:1000

Kópavogi, dags.

Auður D. Kristinsdóttir
skipulagsfulltrúi