

KÓPAVOGUR

ADALSKIPULAG

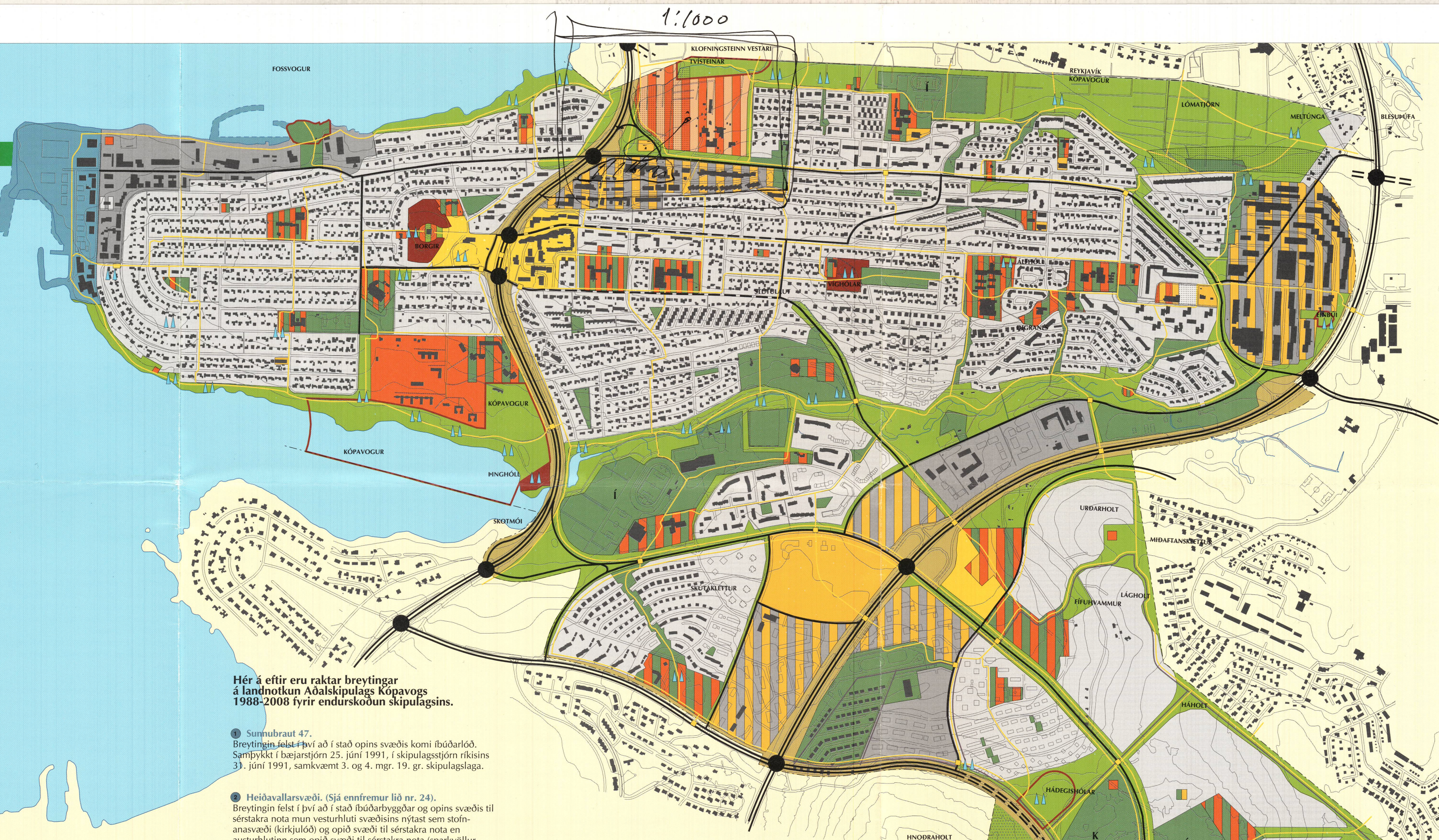
LANDNOTKUN OG ADALGATNAKERFI

1992-2012



SKÝRINGAR

- MIDB-ER OG MIDHVERFI
Town center and main shopping centers
- VERSLUN OG ÞJÓNUSTA
Retail and service area
- STOFNANASVÆÐI
Public institutions
- IÐNAÐARSVÆÐI
Industrial area
- HAFNARSVÆÐI
Harbour area
- ÍBÚÐARSVÆÐI
Residential area
- LANDRÚÐNADARSVÆÐI
Agricultural area
- HELGUNARSVÆÐI
Right of way
- OPID SVÆÐI
Open space
- OPID SVÆÐI TIL SÉRSTAKRA NOTA
Recreation area
- ÍÞRÓTTASVÆÐI
Sport field
- KIRKIUGARDUR
Cemetery
- FRIDÝST SVÆÐI
Preservation area
- B-EJARVERND
Conservation area designated by the Town Council
- SKÓGRÆKTARSVÆÐI
Forestry
- VATNSVERNDARSVÆÐI
Water protection area
- BLÖNDUÐ LANDNOTKUN
Mixed land use
- SVÆÐI TIL SÍÐARI NOTA
Reserved area
- SKIPULAGI FRESTAD
Land use planning policy postponed
- STOFNBRAUT
Primary road
- TENGIBRAUT
Secondary road
- TENGIBRAUT 2. FLOKKUR
Secondary road 2nd class
- BRÝR OG UNDIRGÖNG
Over and underpasses
- ADALGÖNGUSTIGAR
Main pathway
- REIDLEIÐIR
Bridle path
- MISLÆG GATNAMÓT
Two level interchange
- HULIDISVÆTTI
Habitats of nature spirits



Hér á eftir eru raktar breytingar á landnotkun Adalskipulags Kópavogs 1988-2008 fyrir endurskoðun skipulagsins.

- **Sunnubraut 47.**
Breytingin felst í því að í stað opins svæðis komi íbúðarlóð. Samþykkt í bæjarstjórn 25. júní 1991, í skipulagsstjórn ríkisins 3. júní 1991, samkvæmt 3. og 4. mgr. 19. gr. skipulagslaga.
- **Heilavallarsvæði.** (Sjá ennfremur lið nr. 24).
Breytingin felst í því að í stað íbúðarbygðar og opins svæðis til sérstakra nota mun vestrhluti svæðisins nýttast sem stofnanasvæði (kirkjulóð) og opió svæði til sérstakra nota en austurhluti sem opió svæði til sérstakra nota (spáskvöllur, leiksvæði, trjárektarsvæði, Norðurhluti Gagheidar, milli Lyngheiðar og Melahéidar er fellur niður. Samþykkt í bæjarstjórn 25. júní 1991, skipulagsstjórn ríkisins 31. júní 1991 og staðfest af umhverfisráðuneyti 16. september 1991, samkvæmt 17. og 18. gr. skipulagslaga.
- **Kópavogsdalur, austan Kópavogsvallar.**
Breytingin felst í því að í stað opins svæðis austan Kópavogsvallar í Kópavogsdal, komi opió svæði til sérstakra nota (tennisheiti og velli). Göngutengi breytast lítillega. Samþykkt í bæjarstjórn 12. maí 1992, í skipulagsstjórn ríkisins 13. maí 1992, samkvæmt 3. og 4. mgr. 19. gr. skipulagslaga.
- **Vatnsendi.** Breyting áfangaraðar í uppbyggingu.
Breytingin felst í því að gert er ráð fyrir að byggingarframkvæmdir geti haldist á athafnasvæði nr. 13 og 14 (íbúðarsvæði nr. 10 (samkv. greinargerð Adalskipulags Kópavogs 1988-2008) á skipulagstímabilinu p.e. fyrir 2008. Samþykkt í bæjarstjórn 9. júní 1992 og í skipulagsstjórn ríkisins 24. júní 1992, samkvæmt 3. og 4. mgr. 19. gr. skipulagslaga.
- **Hafnarbraut 12.**
Breytingin felst í því að í stað íbúðarsvæðis á ofangreindri lóð verði landnotkun blönduð p.e. fyrir íbúðar og íbúðir. Samþykkt í bæjarstjórn 23. júní 1992 og í skipulagsstjórn ríkisins 24. júní 1992, samkvæmt 3. og 4. mgr. 19. gr. skipulagslaga.
- **Digraneskirkja við Digranesveg.**
Breytingin felst í því að um miðbik svæðisins sem afmarkast af Digranesvegi, Kópavogslæk, Reynihvami og Hlíðarvegi verði landnotkun blönduð, stofnanasvæði (kirkjulóð) og opió svæði til sérstakra nota í stað opins svæðis til sérstakra nota. Ennfremur var opió svæði til sérstakra nota stækkað til austurs að Digranesvegi. Göngutengi breytast lítillega. Samþykkt í bæjarstjórn 2. október 1992, í skipulagsstjórn ríkisins 16. desember 1992 og í umhverfisráðuneyti 30. desember 1992, samkvæmt 17. og 18. gr. skipulagslaga.
- **Hlíðarvegur.**
Breytingin felst í því að í stað opins svæðis til sérstakra nota sunnan Hlíðarvegur frá húsinu nr. 56 til austurs á mótis við Bröttutunga, komi 5 íbúðarlóðir með aðkomu frá Hlíðarvegi. Samþykkt í bæjarstjórn 12. janúar 1993 og í skipulagsstjórn ríkisins 27. janúar 1993, samkvæmt 3. og 4. mgr. 19. gr. skipulagslaga.
- **Félagssvæði H.K. í Fossvogsdal.**
Breytingin felst að opnu svæði um miðbik Fossvogsdals var breytt í opió svæði til sérstakra nota. Ennfremur var mörkuð milli félagssvæðis H.K. og lóðar Snaðlandsskóla breytt. Samþykkt í bæjarstjórn 20. júlí 1993, í skipulagsstjórn ríkisins 4. ágúst 1993 og í umhverfisráðuneyti 26. ágúst 1993, samkvæmt 17. og 18. gr. skipulagslaga.
- **Engihjalli 6.** (Sjá ennfremur lið nr. 21).
Breytingin felst að í stað lóðar fyrir verslun og opinbera þjónustu komi lóð fyrir verslun, opinbera þjónustu og íbúðir. Breytingin var samþykkt í bæjarstjórn 11. maí 1993 og í skipulagsstjórn ríkisins 2. júní 1993, samkvæmt 3. og 4. mgr. 19. gr. skipulagslaga.
- **Breyting á skipulagi landnotkunar í Fífluvammslandi.**
Breytingin nær til svæðis sem afmarkast af Reykjanesbraut í vestr, fyrrihugnum Fífluvammsvegi í norður, Hádegishólum í austur og fyrrihugnum Arnarnesvegi í suður. Breytingin felst í eftirfarandi: Fyrirhugað íbúðarsvæði í norðarverðu Hnóðraholti er minnkað þannig að eystri mörk þess verða við fyrrihugaðan Lindarveg. Íbúðarsvæði sunnan Fífluvammsvegur er stækkað í vestr að fyrrihugnum Lindarvegi og í suður að fyrrihugnum Arnarnesvegi. Eystri mörk fyrrihugaðs verslunar- og þjónustusvæðis sunnan Fyrrihugaðs Fífluvammsvegur er færð vestr fyrir fyrrihugaðan Lindarveg. Fyrirhugað miðhverfi austan Reykjanesbrautar er minnkað og almörkun þess breytt þannig að það verður allt norðan fyrrihugaðs Fífluvammsvegur. Opíó svæði til sérstakra nota (athafnasvæði hestamannafélagsins Gusts) er stækkað til austurs. Mísklegum gatnamótum Reykjanesbrautar og Fífluvammsvegur er breytt þannig að tengingarnar til austurs færast norður fyrir Fífluvammsveg. Gatnamót fyrrihugaðs Fífluvammsvegur og fyrrihugaðs Lindarvegur er færð vestr. Göngu og reioleðir breytast lítillega. Breytingin var samþykkt í bæjarstjórn Kópavogs 21. desember 1993. Breyting þessi var samþykkt í skipulagsstjórn ríkisins 5. janúar 1994 samkvæmt 3. og 4. gr. skipulagslaga.

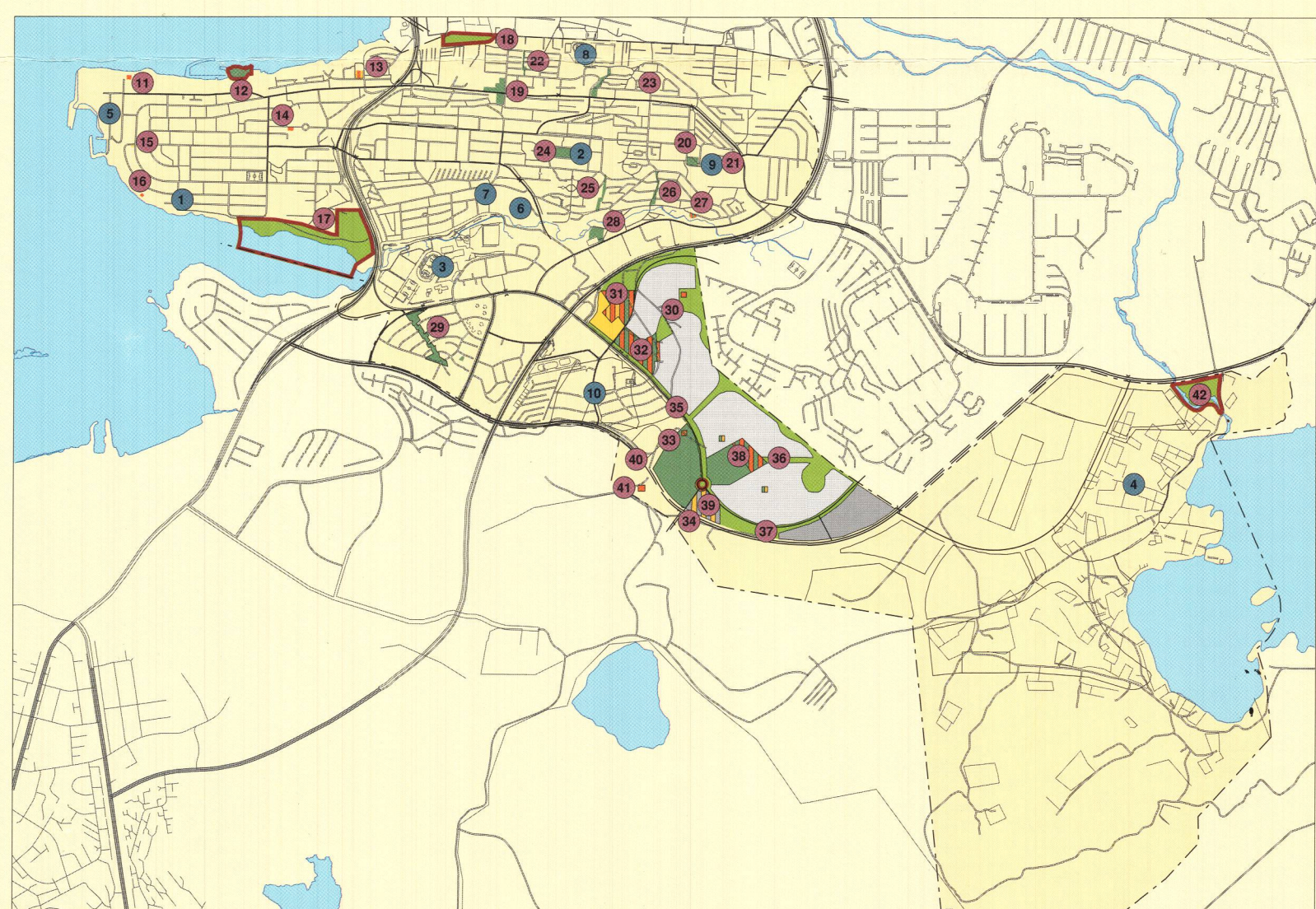
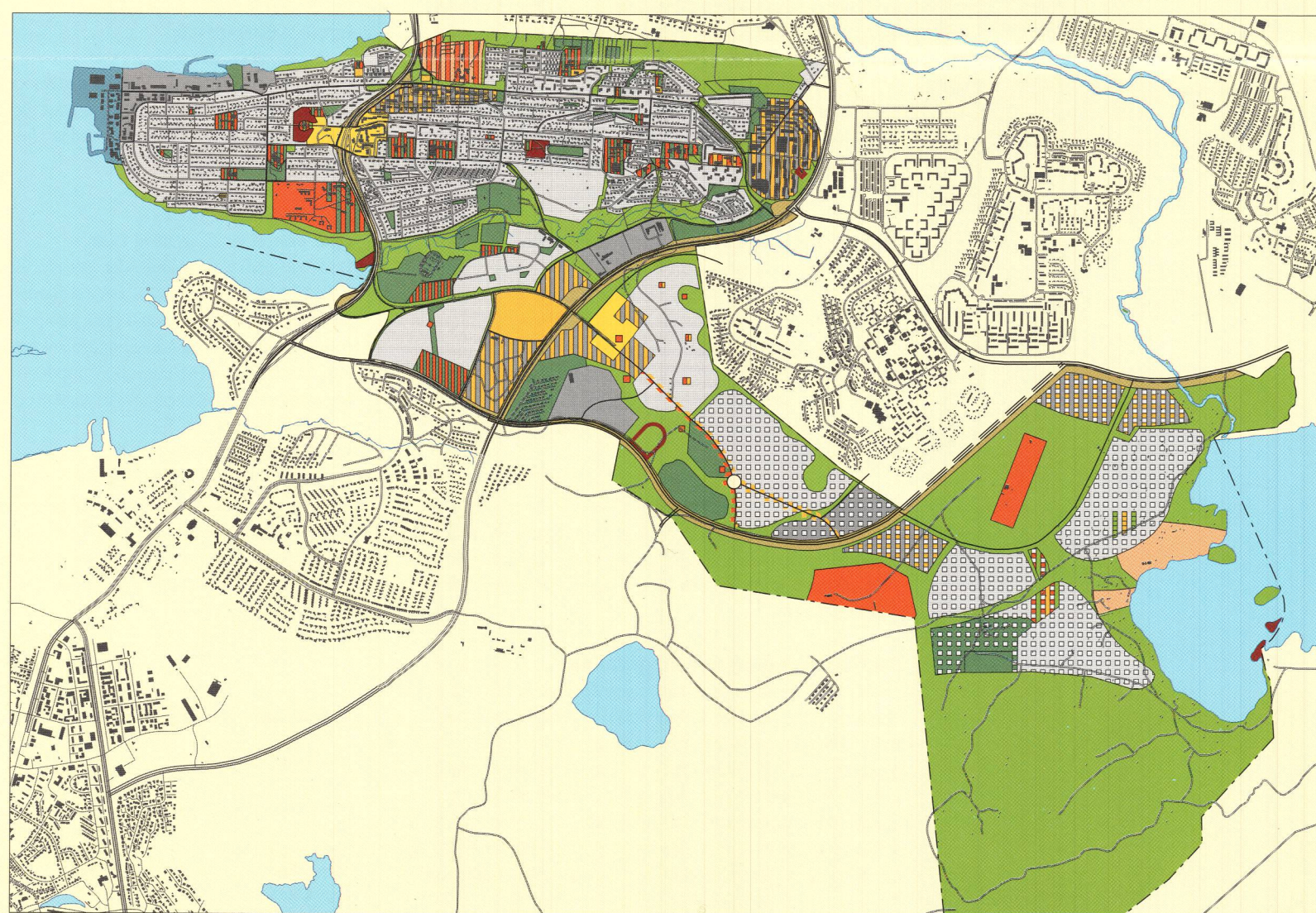
Eftirfarandi breytingar í landnotkun voru staðfestar með Adalskipulagi Kópavogs 1992-2012.

- **Reynigrund og Birkigrund.**
Opnu svæði milli Þaðarhúsa við Reynigrund og Birkigrund breytt í opió svæði til sérstakra nota, p.e. trjárekt, stiga og leiksvæði.
- **Furugrund og Astún.**
Opnu svæði milli Þaðarhúsa við Furugrund og Astún breytt í opió svæði til sérstakra nota, p.e. trjárekt, stiga og leiksvæði.
- **Heilavallarsvæði.**
Opnu svæði til sérstakra nota og stofnanalóð er breytt í opió svæði til sérstakra nota, p.e. trjárekt, stiga og leiksvæði.
- **Hlíðarhjálli og Heiðarhjálli.**
Opnu svæði milli Hlíðarhjálla og Heiðarhjálla breytt í opió svæði til sérstakra nota, p.e. trjárekt, stiga og leiksvæði.
- **Suðurhlóðar.**
Opnu svæði milli Hlíðarhjálla annars vegar og Fagrahalla, Funnhalla og Fífluhalla hins vegar breytt í opió svæði til sérstakra nota, p.e. trjárekt stiga og leiksvæði.
- **Lækjarhjálli.**
Opnu svæði við enda Lækjarhjálla breytt úr opnu svæði í opió svæði til sérstakra nota og stofnanalóð, p.e. leiksvæði og gönguvéi.
- **Hlíðarhjálli.**
Opnu svæði sunnan Hlíðarhjálla 2-8 er breytt í opió svæði til sérstakra nota, p.e. skólagarð, leiksvæði og smíðavéi.
- **Nónháð.**
Opíó svæði til sérstakra nota í Nónháð er fært vestr til samræmis við samþykkt deiliskipulag.
- **Fífluvammsland.**
Íbúðarsvæði í Lindarholi og Lágaholi er skipt í tvö hvert með opnu svæði á milli.
- **Bláskáli.**
Svæði norðan og vestan gatnamóta Nýbýlavegar og Birkigrundar, Birkihlíð, breytt úr opnu svæði í opió svæði til sérstakra nota p.e. gróðrasvæði.
- **Engihjalli.**
Opnu svæði norðan Engihjalla og austan Hjallaskóla breytt í opió svæði til sérstakra nota p.e. garðsvæði.
- **Engihjalli 6.**
Akvörðun um landnotkun frestað.

- **Austan fyrrihugaðs miðhverfis og norðan fyrrihugaðs Fífluvammsvegur** er gert ráð fyrir stofnanasvæði og opnu svæði til sérstakra nota p.e. framhaldsskóla og grunnskóla.
- **Gert er ráð fyrir** staðsetningu kirkju og kirkjugarðs austanvart í Hádegishólum.
- **Legu fyrrihugaðs Fífluvammsvegur** í Leirdal er breytt og tenging við fyrrihugaðan Arnarnesveg er fært vestr.
- **Fallið er frá** hugmyndum um stofnanasvæði og verslun meðfram fyrrihugnum Fífluvammsvegi.
- **Almörkun fyrrihugaðs skóla- og íþróttasvæðis** í austur hluta Fífluvammslands er breytt þannig að það verði norðan fyrrihugaðs Fífluvammsvegur.
- **Austan fyrrihugaðs gatnamóta Fífluvammsvegur** og Arnarnesvegur í Leirdal verður staðfest með blandaða landnotkun p.e. verslun og íbúðir.
- **Akrið er** að Arnarnesvegur milli Lindarvegur og Fífluvammsvegur í Leirdal verður lagður eftir lok skipulags-tímabilsins.
- **Lóð dreifistöðvar** Rafmagnsveitu Reykjavíkur í Hnóðraholti er breytt úr opnu svæði í stofnanalóð.
- **Umhverfi** Dimmu verður svæði undir þæjarvernd.

Vatnsendi

- **Opnu svæði til sérstakra nota** Ennfremur er opnu svæði meðfram Reykjanesbraut stækkað til suðurs og því breytt að hluta í opió svæði til sérstakra nota.



Breytingar á staðfestri landnotkun Adalskipulags Kópavogs 1988-2008 (sjá texta hér að ofan).

Á fundi bæjarstjórnar 21. desember 1993 var Adalskipulag Kópavogs 1992-2012 tekið til fyrri umráðu og samþykkt á auglýsa það opinberlega samkvæmt 17. og 18. gr. skipulagslaga nr. 19/1964. Adalskipulagið var auglýst frá 10. janúar til 21. febrúar 1994. Bæjarstjórn Kópavogs samþykkti Adalskipulagið endanlega hinn 5. janúar 1994.

Adalskipulag Kópavogs 1992-2012 var afgreitt af skipulagsstjórn ríkisins til stjórnarráðsins til staðfestingar, hinn 30.6.1994

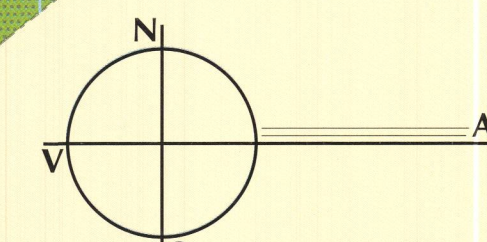
Manóvín Guðjónsdóttir
Árnórunn Þorvaldsson
Flóki Þ. Þorvaldsson
Stjórnir og Stjórnir
Stjórnir og Stjórnir
Stjórnir og Stjórnir

Adalskipulag Kópavogs 1992-2012 staðfestist hér með samkvæmt lögum nr. 19 frá 21. maí 1964 og birgðist til eftirbreytni öllum, sem hlut eiga að máli. Umhverfisráðuneytið

Ólafur Jóhannsson
Ólafur Jóhannsson



BÆJARSKIPULAG KÓPAVOGS



Skala 1:10.000
0 200 400 600 800 1000

